Wir lieben Ideen
Hoyerswerda
LAUSITZ
Město Wojerecy

Strukturdaten der Stadt Hoyerswerda nach Stadt- und Ortsteilen 2022

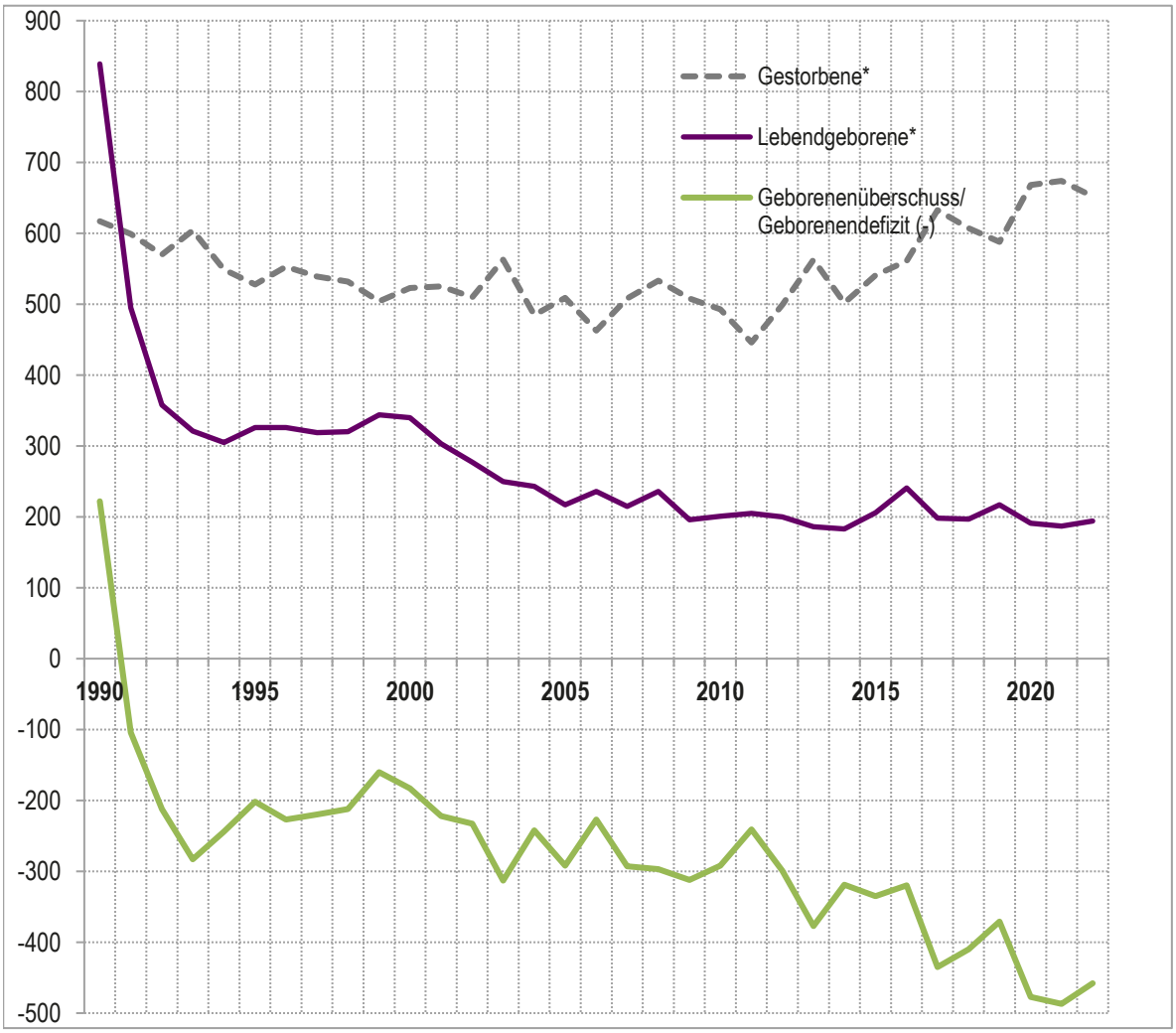

Quelle:
1990 - 2021: *Statistisches Landesamt des Freistaates Sachsen*
2022: *Einwohnermelderegister*

* zum jeweiligen Gebietsstand

Vorbemerkungen

Diese Veröffentlichung beinhaltet alle wichtigen Kennziffernbereiche, sofern sie für die Stadt Hoyerswerda kleinräumig, das heißt nach Stadtteilen bzw. Ortsteilen untersetzt werden können.
Die Angaben zur Bevölkerung wurden aus dem städtischen Einwohnerregister ermittelt, da die amtliche Statistik des Statistischen Landesamtes keine kleinräumigen Bevölkerungszahlen liefert. Die unterschiedlichen Quellen begründen Abweichungen für gleiche Kennziffern.

Bei der Aufsummierung der Prozentsätze können Rundungsdifferenzen in der Gesamtprozentzahl entstehen.

Inhalt Seite

1. Fläche, Bevölkerung und Bevölkerungsdichte am 31.12.2022 1
2. Bevölkerung nach Stadt-/Ortsteilen, Geschlecht und Altersgruppen 2022 2
3. Bevölkerungsentwicklung nach Stadt-/Ortsteilen 2005, 2010, 2015 und 2022 4
4. Bevölkerung nach Stadt-/Ortsteilen/Altersgruppen 2010, 2015, 2022 6
5. Bevölkerung nach Altersgruppen und dem Anteil an der Bevölkerung 2020 bis 2022 8
6. Bevölkerung nach Altersgruppen und Geschlecht am 31.12.2022 9
7. Durchschnittsalter der Bevölkerung am 31.12.2022 10
8. Bevölkerung nach Geburtsjahrgängen am 31.12.2022 11
9. Haushalte in der Stadt Hoyerswerda am 31.12.2022 12
10. Bevölkerungsbewegung in den Stadtteilen/Ortsteilen 2022 18
11. Arbeitslose nach Stadt-/Ortsteilen Berichtsmonat Dezember 2022 24
12. Leistungsempfänger nach Stadt-/Ortsteilen Berichtsmonat Juni 2022 26
13. Sozialversicherungspflichtig Beschäftigte Berichtsmonat Juni 2022 27
14. Fahrzeugbestand nach Stadt- und Ortsteilen am 1.1.2020, 1.1.2021, 1.1.2022 28

Herausgeber: Stadtverwaltung Hoyerswerda
Fachbereich Innerer Service und Finanzen
S.-G.-Frentzel-Straße 1
02977 Hoyerswerda

Telefon: 03571 457 – 123
E-Mail: verwaltung@hoyerswerda-stadt.de

Nachdruck: Der Nachdruck, auch auszugsweise, ist nur mit Quellenangabe gestattet.

Zeichenerklärung:

davon	Summe der Einzelpositionen ergibt Gesamtsumme
darunter	nur ausgewählte Einzelpositionen
.	Zahlenwert unbekannt oder geheim zu halten

Redaktionsschluss: März 2023

1 Fläche, Bevölkerung und Bevölkerungsdichte am 31.12.2022

Nr.	Stadtteil/Ortsteil	Fläche 2022	Bevölkerung am 31.12.2022	Bevölkerungs-dichte 2022	*Anteil an der Gesamt-bevölkerung*
		km²	Personen	Personen je km²	*Prozent*
101	Neida	3,14	849	270	*2,7*
102	Dresdener Vorstadt	0,45	720	1.600	*2,3*
103	Am Bahnhof	0,86	1.601	1.862	*5,0*
104	Am Stadtrand	0,52	1.715	3.298	*5,4*
105	An der Neupetershainer Bahn	0,56	5	9	*0,02*
106	An der Thrune	2,48	22	9	*0,1*
107	Innere Altstadt	0,61	1.452	2.380	*4,6*
108	Senftenberger Vorstadt	0,74	1.528	2.065	*4,8*
109	Spremberger Vorstadt	0,32	1.178	3.681	*3,7*
110	Nördliche Elsteraue	0,53	0	0	*0,0*
111	Südliche Elsteraue	1,52	0	0	*0,0*
	Altstadt	**11,73**	**9.070**	**773**	***28,5***
201	Stadtteil 1 WK I	0,47	1.821	3.874	*5,7*
202	Stadtteil 2 WK II	0,32	1.723	5.384	*5,4*
203	Stadtteil 3 WK III	0,25	1.549	6.196	*4,9*
204	Stadtteil 4 WK IV	0,45	1.436	3.191	*4,5*
205	Stadtteil 5 WK V	0,44	3.243	7.370	*10,2*
206	Stadtteil 6 WK VI	0,33	1.581	4.791	*5,0*
207	Stadtteil 7 WK VII	0,37	1.080	2.919	*3,4*
208	Stadtteil 8 WK VIII	0,41	1.824	4.449	*5,7*
209	Stadtteil 9 WK IX	0,41	1.684	4.107	*5,3*
210	Stadtteil 10 WK X	0,46	269	585	*0,8*
211	Stadtteil 11 Neustadt Zentrum	0,47	950	2.021	*3,0*
212	Stadtteil Kühnicht	0,61	792	1.298	*2,5*
213	Stadtteil Grünewaldring	0,71	321	452	*1,0*
214	Stadtteil Gondelteich	0,32	2	6	*0,01*
215	Stadtteil Scheibesee	9,17	0	0	*0,0*
	Neustadt	**15,19**	**18.275**	**1.203**	***57,5***
	Altstadt und Neustadt	**26,92**	**27.345**	**1.016**	***86,0***
301	Ortsteil Bröthen/Michalken	10,68	1.332	125	*4,2*
401	Ortsteil Knappenrode	10,97	640	58	*2,0*
501	Ortsteil Zeißig	9,92	972	98	*3,1*
601	Ortsteil Schwarzkollm	31,61	813	26	*2,6*
701	Ortsteil Dörgenhausen	5,46	694	127	*2,2*
	Gesamt	**95,56**	**31.796**	**333**	***100,0***

Quelle: Einwohnermelderegister, Fachbereich Bau

2 Bevölkerung nach Stadt-/Ortsteilen, Geschlecht und Altersgruppen 2022

Nr.	Stadtteil/Ortsteil	Bevölkerung am 31.12.2022							
		insgesamt	männlich	weiblich	Altersgruppen				
					0 - unter 18 Jahre	18 - unter 30 Jahre	30- unter 50 Jahre	50-unter 60 Jahre	60 Jahre und älter
		Personen							
101	Neida	849	416	433	110	35	151	161	392
102	Dresdener Vorstadt	720	359	361	127	56	181	137	219
103	Am Bahnhof	1.601	740	861	238	159	392	249	563
104	Am Stadtrand (+105, 106)	1.742	852	890	221	158	382	265	716
107	Innere Altstadt	1.452	678	774	217	81	330	248	576
108	Senftenberger Vorstadt	1.528	732	796	198	87	286	283	674
109	Spremberger Vorstadt	1.178	565	613	87	76	216	185	614
	Altstadt	**9.070**	**4.342**	**4.728**	**1.198**	**652**	**1.938**	**1.528**	**3.754**
201	Stadtteil 1 WK I	1.821	876	945	162	124	349	233	953
202	Stadtteil 2 WK II	1.723	762	961	347	151	365	233	627
203	Stadtteil 3 WK III	1.549	632	917	182	83	226	148	910
204	Stadtteil 4 WK IV	1.436	674	762	175	101	261	193	706
205	Stadtteil 5 WK V	3.243	1.581	1.662	326	282	618	436	1.581
206	Stadtteil 6 WK VI	1.581	744	837	139	113	268	253	808
207	Stadtteil 7 WK VII	1.080	542	538	99	72	213	175	521
208	Stadtteil 8 WK VIII	1.824	879	945	146	102	291	236	1.049
209	Stadtteil 9 WK IX	1.684	915	769	268	292	347	147	630
210	Stadtteil 10 WK X	269	124	145	43	9	73	21	123
211	Neustadt Zentrum (+214)	952	461	491	118	71	175	128	460
212	Stadtteil Kühnicht	792	392	400	74	44	111	196	367
213	Stadtteil Grünewaldring	321	165	156	33	16	55	73	144
	Neustadt	**18.275**	**8.747**	**9.528**	**2.112**	**1.460**	**3.352**	**2.472**	**8.879**
	Altstadt und Neustadt	**27.345**	**13.089**	**14.256**	**3.310**	**2.112**	**5.290**	**4.000**	**12.633**
301	Ortsteil Bröthen/Michalken	1.332	655	677	215	64	290	232	531
401	Ortsteil Knappenrode	640	316	324	93	56	137	133	221
501	Ortsteil Zeißig	972	479	493	147	41	190	178	416
601	Ortsteil Schwarzkollm	813	412	401	139	55	184	156	279
701	Ortsteil Dörgenhausen	694	353	341	109	61	162	128	234
	Ortsteile	**4.451**	**2.215**	**2.236**	**703**	**277**	**963**	**827**	**1.681**
	Gesamt	**31.796**	**15.304**	**16.492**	**4.013**	**2.389**	**6.253**	**4.827**	**14.314**

Quelle: Einwohnermelderegister

Altersaufbau der Bevölkerung in der Stadt Hoyerswerda

am 31. Dezember der Jahre 1996 und 2022



3 Bevölkerungsentwicklung nach Stadt-/Ortsteilen 2005, 2010, 2015 und 2022

Nr.	Stadtteil/Ortsteil	Bevölkerung am				Bevölkerungsentwicklung 2022 zu 2005	
		31.12.2005	31.12.2010	31.12.2015	31.12.2022	absolut	%
101	Neida	1.010	945	910	849	-161	*-15,9*
102	Dresdener Vorstadt	656	673	666	720	64	*9,8*
103	Am Bahnhof	1.668	1.641	1.737	1.601	-67	*-4,0*
104	Am Stadtrand (+105, 106)	1.803	1.957	1.839	1.742	-61	*-3,4*
107	Innere Altstadt	1.083	1.137	1.383	1.452	369	*34,1*
108	Senftenberger Vorstadt	1.767	1.675	1.653	1.528	-239	*-13,5*
109	Spremberger Vorstadt	1.270	1.157	1.078	1.178	-92	*-7,2*
	Altstadt	**9.257**	**9.185**	**9.266**	**9.070**	**-187**	***-2,0***
201	Stadtteil 1 WK I	2.441	2.259	1.974	1.821	-620	*-25,4*
202	Stadtteil 2 WK II	2.060	1.994	1.884	1.723	-337	*-16,4*
203	Stadtteil 3 WK III	2.039	1.825	1.773	1.549	-490	*-24,0*
204	Stadtteil 4 WK IV	2.250	1.957	1.774	1.436	-814	*-36,2*
205	Stadtteil 5 WK V	4.642	4.170	3.402	3.243	-1.399	*-30,1*
206	Stadtteil 6 WK VI	2.481	2.317	2.147	1.581	-900	*-36,3*
207	Stadtteil 7 WK VII	1.630	1.397	1.235	1.080	-550	*-33,7*
208	Stadtteil 8 WK VIII	2.795	2.270	2.166	1.824	-971	*-34,7*
209	Stadtteil 9 WK IX	2.437	1.579	1.673	1.684	-753	*-30,9*
210	Stadtteil 10 WK X	2.240	619	211	269	-1.971	*-88,0*
211	Stadtteil 11 Neust. Z. (+ 214)	1.359	1.083	1.036	952	-407	*-29,9*
212	Stadtteil Kühnicht	1.002	927	852	792	-210	*-21,0*
213	Stadtteil Grünewaldring	435	385	335	321	-114	*-26,2*
	Neustadt	**27.811**	**22.782**	**20.462**	**18.275**	**-9.536**	***-34,3***
	Altstadt und Neustadt	**37.068**	**31.967**	**29.728**	**27.345**	**-9.723**	***-26,2***
301	Ortsteil Bröthen/Michalken	1.493	1.424	1.406	1.332	-161	*-10,8*
401	Ortsteil Knappenrode	768	744	705	640	-128	*-16,7*
501	Ortsteil Zeißig	1.045	967	908	972	-73	*-7,0*
601	Ortsteil Schwarzkollm	888	870	792	813	-75	*-8,4*
701	Ortsteil Dörgenhausen	675	696	672	694	19	*2,8*
	Ortsteile	**4.869**	**4.701**	**4.483**	**4.451**	**-418**	***-8,6***
	Gesamt	**41.937**	**36.668**	**34.211**	**31.796**	**-10.141**	***-24,2***

Quelle: Einwohnermelderegister Stadt Hoyerswerda

Bevölkerungsentwicklung in der Stadt Hoyerswerda 2010 zu 2022 in Prozent

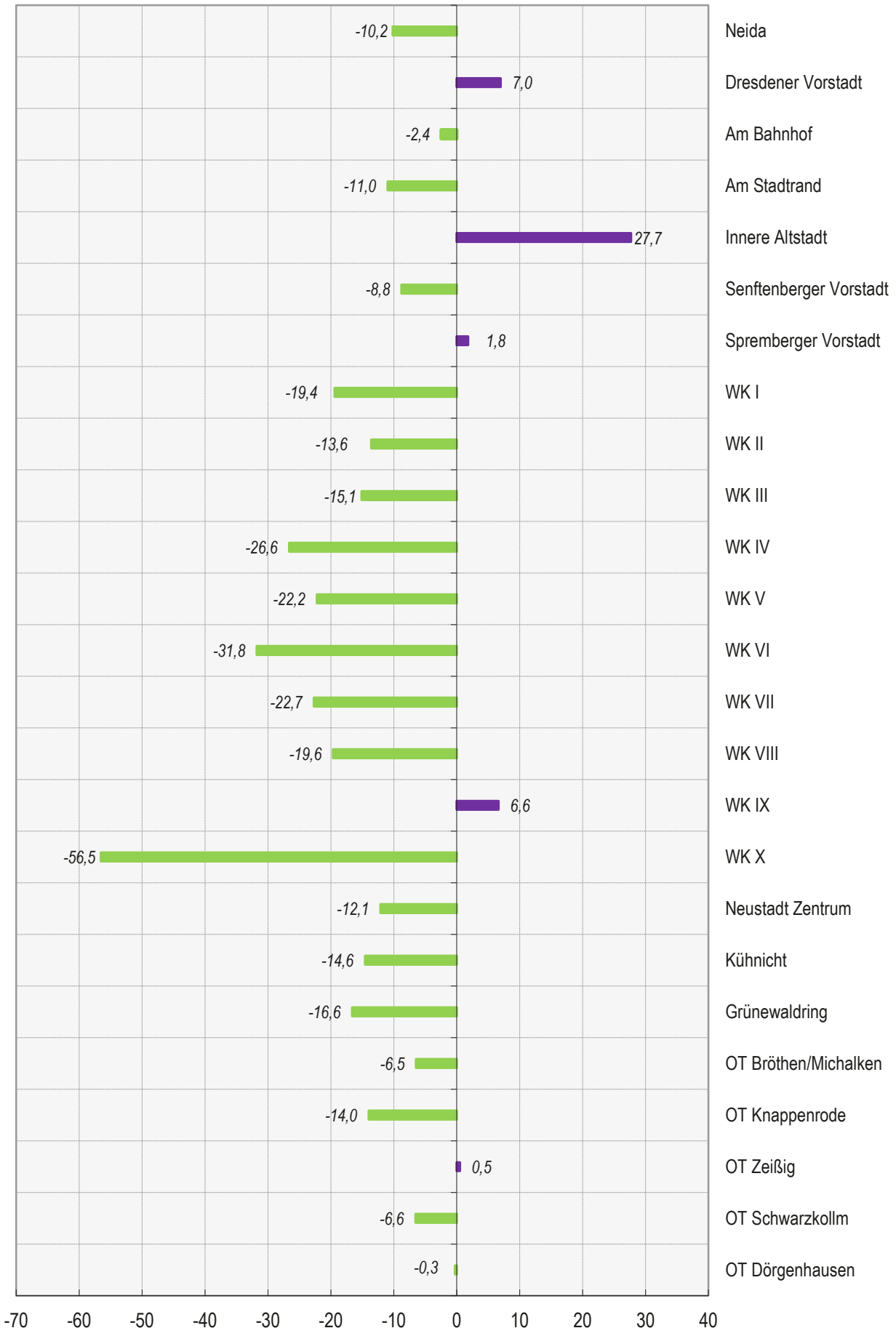

4 Bevölkerung nach Stadtteilen/Ortsteilen und Altersgruppen 2010, 2015 und 2022

Nr.	Stadtteil/ Ortsteil	Jahr	Bevölkerung - Altersgruppe von ... bis unter ... Jahre										
			gesamt	0-u. 6 J.	6-u. 18 J.	18-u. 20 J.	20-u. 30 J.	30-u. 40 J.	40-u. 50 J.	50-u. 60 J.	60-u. 65J.	65-u. 70 J.	70 J. u. ä.
101	Neida	2010	945	28	60	10	91	78	170	193	79	82	154
		2015	910	37	80	12	40	66	119	188	103	72	193
		2022	849	33	77	4	31	62	89	161	93	73	226
102	Dresdener Vorstadt	2010	673	38	55	15	79	90	131	109	33	43	80
		2015	666	43	62	7	60	89	103	120	48	36	98
		2022	720	42	85	12	44	102	79	137	59	46	114
103	Am Bahnhof	2010	1.641	82	136	21	196	183	287	230	74	119	313
		2015	1.737	85	167	33	244	227	215	250	107	72	337
		2022	1.601	75	163	20	139	208	184	249	121	104	338
104	Am Stadtrand (mit 105 und 106)	2010	1.957	73	130	27	239	224	305	356	123	141	339
		2015	1.839	68	136	16	176	200	228	346	188	114	367
		2022	1.742	68	153	22	136	199	183	265	180	157	379
107	Innere Altstadt	2010	1.137	50	97	11	114	142	215	197	43	66	202
		2015	1.383	70	131	15	97	153	203	237	105	51	321
		2022	1.452	63	154	16	65	156	174	248	124	97	355
108	Senftenberger Vorstadt	2010	1.675	57	137	23	125	137	281	292	108	144	371
		2015	1.653	48	166	26	86	123	244	294	146	103	417
		2022	1.528	60	138	23	64	129	157	283	134	132	408
109	Spremberger Vorstadt	2010	1.157	19	33	10	94	81	191	216	84	113	316
		2015	1.078	29	24	14	73	75	97	219	114	77	356
		2022	1.178	41	46	12	64	117	99	185	122	123	369
	Altstadt	**2010**	**9.185**	**347**	**648**	**117**	**938**	**935**	**1.580**	**1.593**	**544**	**708**	**1.775**
		2015	**9.266**	**380**	**766**	**123**	**776**	**933**	**1.209**	**1.654**	**811**	**525**	**2.089**
		2022	**9.070**	**382**	**816**	**109**	**543**	**973**	**965**	**1.528**	**833**	**732**	**2.189**
201	Stadtteil 1 (WK I)	2010	2.259	57	87	19	260	153	270	368	146	254	645
		2015	1.974	48	97	11	149	192	160	336	159	133	689
		2022	1.821	45	117	9	115	183	166	233	168	157	628
202	Stadtteil 2 (WK II)	2010	1.994	81	221	43	162	169	306	274	95	124	519
		2015	1.884	95	241	23	141	167	201	294	134	97	491
		2022	1.723	101	246	36	115	192	173	233	143	109	375
203	Stadtteil 3 (WK III)	2010	1.825	59	96	27	149	91	205	224	95	158	721
		2015	1.773	65	107	14	111	104	112	236	120	102	802
		2022	1.549	49	133	13	70	125	101	148	123	114	673
204	Stadtteil 4 (WK IV)	2010	1.957	48	113	16	152	137	280	308	111	165	627
		2015	1.774	58	111	30	138	165	166	304	123	110	569
		2022	1.436	53	122	22	79	145	116	193	134	130	442
205	Stadtteil 5 (WK V)	2010	4.170	148	218	50	440	327	527	692	249	434	1.085
		2015	3.402	84	165	27	257	288	326	590	324	211	1.130
		2022	3.243	117	209	38	244	322	296	436	280	302	999
206	Stadtteil 6 (WK VI)	2010	2.317	84	150	35	218	170	322	339	158	259	582
		2015	2.147	67	150	24	189	144	217	347	170	150	689
		2022	1.581	45	94	23	90	133	135	253	162	122	524
207	Stadtteil 7 (WK VII)	2010	1.397	30	79	9	128	116	201	205	83	174	372
		2015	1.235	45	68	11	102	99	132	202	96	71	409
		2022	1.080	36	63	11	61	108	105	175	115	82	324
208	Stadtteil 8 (WK VIII)	2010	2.270	44	96	28	222	177	315	354	200	312	522
		2015	2.166	61	99	16	129	190	215	334	209	195	718
		2022	1.824	49	97	19	83	129	162	236	174	155	720
209	Stadtteil 9 (WK IX)	2010	1.579	57	109	23	155	124	182	241	126	133	429
		2015	1.673	108	174	40	217	173	127	159	112	100	463
		2022	1.684	112	156	35	257	213	134	147	82	98	450

Nr.	Stadtteil/ Ortsteil	Jahr	Bevölkerung - Altersgruppe von ... bis unter ... Jahre										
			gesamt	0-u. 6 J.	6-u. 18 J.	18-u. 20 J.	20-u. 30 J.	30-u. 40 J.	40-u. 50 J.	50-u. 60 J.	60-u. 65J.	65 u. 70 J.	70 J. u. ä.
210	Stadtteil 10 (WK X)	2010	619	11	49	19	83	74	110	104	25	23	121
		2015	211	1	12	1	10	18	26	18	5	6	114
		2022	269	16	27	1	8	41	32	21	12	12	99
211	Stadtteil 11 Neustadt Zentrum (mit 214)	2010	1.083	35	100	12	108	93	137	217	79	100	202
		2015	1.036	44	112	7	69	101	94	174	117	79	239
		2022	952	35	83	17	54	88	87	128	86	92	282
212	Stadtteil Kühnicht	2010	927	24	92	10	71	77	213	194	57	62	127
		2015	852	12	76	15	38	46	135	218	98	51	163
		2022	792	19	55	15	29	41	70	196	98	86	183
213	Stadtteil Grünewaldring	2010	385	7	35	11	48	25	114	98	8	13	26
		2015	335	5	26	9	12	27	46	121	45	7	37
		2022	321	12	21	6	10	24	31	73	64	37	43
	Neustadt	**2010**	**22.782**	**685**	**1.445**	**302**	**2.196**	**1.733**	**3.182**	**3.618**	**1.432**	**2.211**	**5.978**
		2015	**20.462**	**693**	**1.438**	**228**	**1.562**	**1.714**	**1.957**	**3.333**	**1.712**	**1.312**	**6.513**
		2022	**18.275**	**689**	**1.423**	**245**	**1.215**	**1.744**	**1.608**	**2.472**	**1.641**	**1.496**	**5.742**
	Altstadt und Neustadt	**2010**	**31.967**	**1.032**	**2.093**	**419**	**3.134**	**2.668**	**4.762**	**5.211**	**1.976**	**2.919**	**7.753**
		2015	**29.728**	**1.073**	**2.204**	**351**	**2.338**	**2.647**	**3.166**	**4.987**	**2.523**	**1.837**	**8.602**
		2022	**27.345**	**1.071**	**2.239**	**354**	**1.758**	**2.717**	**2.573**	**4.000**	**2.474**	**2.228**	**7.931**
301	OT Bröthen/ Michalken	2010	1.424	61	134	19	104	177	252	290	85	96	206
		2015	1.406	68	151	18	69	152	222	280	132	80	234
		2022	1.332	57	158	14	50	111	179	232	153	130	248
401	OT Knappenrode	2010	744	34	72	8	74	89	132	105	27	56	147
		2015	705	28	67	9	56	72	115	131	47	26	154
		2022	640	25	68	7	49	59	78	133	64	41	116
501	OT Zeißig	2010	967	42	59	16	74	78	191	204	76	88	139
		2015	908	32	71	17	34	69	110	213	112	67	183
		2022	972	41	106	6	35	92	98	178	93	91	232
601	OT Schwarzkollm	2010	870	30	98	13	101	81	176	161	58	45	107
		2015	792	34	88	9	53	73	118	174	84	52	107
		2022	813	43	96	17	38	94	90	156	72	71	136
701	OT Dörgenhausen	2010	696	41	57	10	86	97	123	111	24	53	94
		2015	672	30	73	11	48	81	115	131	41	22	120
		2022	694	25	84	8	53	69	93	128	69	37	128
	Ortsteile gesamt	**2010**	**4.701**	**208**	**420**	**66**	**439**	**522**	**874**	**871**	**270**	**338**	**693**
		2015	**4.483**	**192**	**450**	**64**	**260**	**447**	**680**	**929**	**416**	**247**	**798**
		2022	**4.451**	**191**	**512**	**52**	**225**	**425**	**538**	**827**	**451**	**370**	**860**
	Hoyerswerda gesamt	**2010**	**36.668**	**1.240**	**2.513**	**485**	**3.573**	**3.190**	**5.636**	**6.082**	**2.246**	**3.257**	**8.446**
		2015	**34.211**	**1.265**	**2.654**	**415**	**2.598**	**3.094**	**3.846**	**5.916**	**2.939**	**2.084**	**9.400**
		2022	**31.796**	**1.262**	**2.751**	**406**	**1.983**	**3.142**	**3.111**	**4.827**	**2.925**	**2.598**	**8.791**

5 Bevölkerung nach Altersgruppen und dem Anteil an der Bevölkerung 2020 bis 2022

Stadtteil/ Ortsteil	Bevölkerung - Altersgruppe von ... bis unter ... Jahre										
	gesamt	0-u. 6 J.	6-u. 18 J.	18-u. 20 J.	20-u. 30 J.	30-u. 40 J.	40-u. 50 J.	50-u. 60 J.	60-u. 65J.	65-u. 70 J.	70 J. u. ä.
Stichtag 31.12.2020											
Altstadt	9.185	412	793	117	507	1.041	1.001	1.640	757	781	2.136
Anteil an Bev. %	*100,0*	*4,5*	*8,6*	*1,3*	*5,5*	*11,3*	*10,9*	*17,9*	*8,2*	*8,5*	*23,3*
Neustadt	18.521	662	1.267	227	1.163	1.815	1.565	2.807	1.535	1.591	5.889
Anteil an Bev. %	*100,0*	*3,6*	*6,8*	*1,2*	*6,3*	*9,8*	*8,4*	*15,2*	*8,3*	*8,6*	*31,8*
Alt- u. Neustadt	27.706	1.074	2.060	344	1.670	2.856	2.566	4.447	2.292	2.372	8.025
Anteil an Bev. %	*100,0*	*3,9*	*7,4*	*1,2*	*6,0*	*10,3*	*9,3*	*16,1*	*8,3*	*8,6*	*29,0*
Ortsteile ges.	4.459	203	477	62	225	446	551	880	417	388	810
Anteil an Bev. %	*100,0*	*4,6*	*10,7*	*1,4*	*5,0*	*10,0*	*12,4*	*19,7*	*9,4*	*8,7*	*18,2*
Gesamt	**32.165**	**1.277**	**2.537**	**406**	**1.895**	**3.302**	**3.117**	**5.327**	**2.709**	**2.760**	**8.835**
Anteil an Bev. %	*100,0*	*4,0*	*7,9*	*1,3*	*5,9*	*10,3*	*9,7*	*16,6*	*8,4*	*8,6*	*27,5*
Stichtag 31.12.2021											
Altstadt	9.101	394	812	120	507	1.008	976	1.578	801	739	2.166
Anteil an Bev. %	*100,0*	*4,3*	*8,9*	*1,3*	*5,6*	*11,1*	*10,7*	*17,3*	*8,8*	*8,1*	*23,8*
Neustadt	18.175	647	1.281	235	1.159	1.769	1.522	2.633	1.575	1.561	5.793
Anteil an Bev. %	*100,0*	*3,6*	*7,0*	*1,3*	*6,4*	*9,7*	*8,4*	*14,5*	*8,7*	*8,6*	*31,9*
Alt- u. Neustadt	27.276	1.041	2.093	355	1.666	2.777	2.498	4.211	2.376	2.300	7.959
Anteil an Bev. %	*100,0*	*3,8*	*7,7*	*1,3*	*6,1*	*10,2*	*9,2*	*15,4*	*8,7*	*8,4*	*29,2*
Ortsteile ges.	4.438	203	483	55	214	446	521	862	423	382	849
Anteil an Bev. %	*100,0*	*4,6*	*10,9*	*1,2*	*4,8*	*10,0*	*11,7*	*19,4*	*9,5*	*8,6*	*19,1*
Gesamt	**31.714**	**1.244**	**2.576**	**410**	**1.880**	**3.223**	**3.019**	**5.073**	**2.799**	**2.682**	**8.808**
Anteil an Bev. %	*100,0*	*3,9*	*8,1*	*1,3*	*5,9*	*10,2*	*9,5*	*16,0*	*8,8*	*8,5*	*27,8*
Stichtag 31.12.2022											
Altstadt	9.070	382	816	109	543	973	965	1.528	833	732	2.189
Anteil an Bev. %	*100,0*	*4,2*	*9,0*	*1,2*	*6,0*	*10,7*	*10,6*	*16,8*	*9,2*	*8,1*	*24,1*
Neustadt	18.275	689	1.423	245	1.215	1.744	1.608	2.472	1.641	1.496	5.742
Anteil an Bev. %	*100,0*	*3,8*	*7,8*	*1,3*	*6,6*	*9,5*	*8,8*	*13,5*	*9,0*	*8,2*	*31,4*
Alt- u. Neustadt	27.345	1.071	2.239	354	1.758	2.717	2.573	4.000	2.474	2.228	7.931
Anteil an Bev. %	*100,0*	*3,9*	*8,2*	*1,3*	*6,4*	*9,9*	*9,4*	*14,6*	*9,0*	*8,1*	*29,0*
Ortsteile ges.	4.451	191	512	52	225	425	538	827	451	370	860
Anteil an Bev. %	*100,0*	*4,3*	*11,5*	*1,2*	*5,1*	*9,5*	*12,1*	*18,6*	*10,1*	*8,3*	*19,3*
Gesamt	**31.796**	**1.262**	**2.751**	**406**	**1.983**	**3.142**	**3.111**	**4.827**	**2.925**	**2.598**	**8.791**
Anteil an Bev. %	*100,0*	*4,0*	*8,7*	*1,3*	*6,2*	*9,9*	*9,8*	*15,2*	*9,2*	*8,2*	*27,6*

6 Bevölkerung der Stadt Hoyerswerda am 31.12.2022 nach Altersgruppen und Geschlecht

Alter von ... bis unter ... Jahren	Insgesamt		Männlich		Weiblich	
	absolut	%	absolut	%	absolut	%
unter 6	1.262	4,0	669	4,4	593	3,6
6 - u 15	2.092	6,6	1.036	6,8	1.056	6,4
15 - u 18	659	2,1	353	2,3	306	1,9
18 - u 25	1.434	4,5	794	5,2	640	3,9
25 - u 30	955	3,0	508	3,3	447	2,7
30 - u 40	3.142	9,9	1.687	11,0	1.455	8,8
40 - u 50	3.111	9,8	1.689	11,0	1.422	8,6
50 - u 65	7.752	24,4	3.864	25,2	3.888	23,6
65 und älter	11.389	35,8	4.704	30,7	6.685	40,5
Insgesamt	**31.796**	**100,0**	**15.304**	**100,0**	**16.492**	**100,0**
und zwar unter 18	4.013	12,6	2.058	13,4	1.955	11,9
18 und älter	27.783	87,4	13.246	86,6	14.537	88,1
18 - u 65	16.394	51,6	8.542	55,8	7.852	47,6

Quelle: Einwohnermelderegister Stadt Hoyerswerda

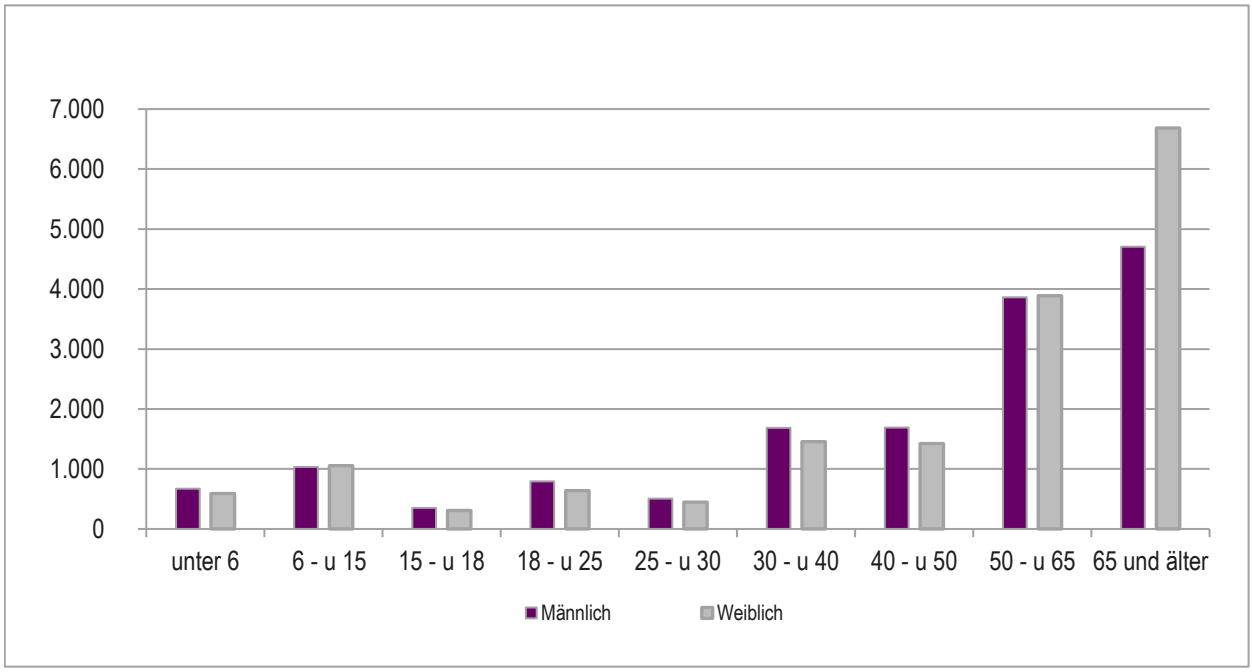

7 Durchschnittsalter[1)] der Bevölkerung am 31.12.2022

Nr.	Stadtteil/Ortsteil	Bevölkerung am 31.12.2022	Durchschnitts-alter gesamt	Durchschnitts-alter männlich	Durchschnitts-alter weiblich
		Personen	Jahre	Jahre	Jahre
101	Neida	849	53,7	53,2	54,1
102	Dresdener Vorstadt	720	45,5	44,0	47,1
103	Am Bahnhof	1.601	48,1	46,0	50,0
104	Am Stadtrand	1.715	50,1	48,3	51,8
106	An der Thrune (+105)	27	54,2	57,0	51,2
107	Innere Altstadt	1.452	51,2	49,0	53,2
108	Senftenberger Vorstadt	1.528	52,9	51,6	54,1
109	Spremberger Vorstadt	1.178	56,7	54,3	58,9
	Altstadt	**9.070**	**51,2**	**49,5**	**52,9**
201	Stadtteil 1 WK I	1.821	56,5	54,1	58,7
202	Stadtteil 2 WK II	1.723	46,9	45,3	48,1
203	Stadtteil 3 WK III	1.549	58,7	53,0	62,6
204	Stadtteil 4 WK IV	1.436	54,2	50,9	57,2
205	Stadtteil 5 WK V	3.243	54,4	51,5	57,2
206	Stadtteil 6 WK VI	1.581	56,2	53,0	59,1
207	Stadtteil 7 WK VII	1.080	55,1	53,7	56,5
208	Stadtteil 8 WK VIII	1.824	58,8	56,5	60,9
209	Stadtteil 9 WK IX	1.684	47,1	41,4	53,8
210	Stadtteil 10 WK X	269	54,4	49,2	58,8
211	Neustadt Zentrum (+214)	952	53,3	50,8	55,6
212	Stadtteil Kühnicht	792	54,9	53,3	56,4
213	Stadtteil Grünewaldring	321	52,4	52,4	52,4
	Neustadt	**18.275**	**55,1**	**52,3**	**57,6**
301	Ortsteil Bröthen/Michalken	1.332	49,8	49,5	50,1
401	Ortsteil Knappenrode	640	48,8	48,1	49,5
501	Ortsteil Zeißig	972	51,5	51,2	51,8
601	Ortsteil Schwarzkollm	813	47,5	46,9	48,2
701	Ortsteil Dörgenhausen	694	47,9	46,7	49,2
	Gesamt	**31.796**	**52,6**	**50,2**	**54,9**

[1)] Stichtagsberechnung

Quelle: Einwohnermelderegister Stadt Hoyerswerda, eigene Ermittlungen

8 Bevölkerung nach Geburtsjahrgängen am 31.12.2022

Geburtsjahr	Bevölkerung am 31.12.2022		
	insgesamt	männlich	weiblich
2022	191	110	81
2021	197	108	89
2020	192	95	97
2019	228	117	111
2018	216	110	106
2017	238	129	109
2016	233	114	119
2015	250	125	125
2014	214	108	106
2013	206	96	110
2012	246	110	136
2011	227	112	115
2010	247	121	126
2009	221	126	95
2008	248	124	124
2007	212	111	101
2006	226	125	101
2005	221	117	104
2004	201	108	93
2003	205	101	104
2002	200	109	91
2001	220	130	90
2000	210	128	82
1999	214	113	101
1998	184	105	79
1997	181	96	85
1996	214	108	106
1995	172	100	72
1994	193	101	92
1993	195	103	92
1992	178	99	79
1991	238	135	103
1990	312	160	152
1989	377	194	183
1988	341	193	148
1987	344	178	166
1986	367	203	164
1985	360	193	167
1984	312	157	155
1983	313	175	138
1982	346	188	158
1981	294	158	136
1980	351	196	155
1979	321	183	138
1978	348	192	156
1977	278	134	144
1976	303	172	131
1975	277	157	120
1974	306	148	158
1973	287	161	126
1972	328	160	168
1971	392	193	199

Geburtsjahr	Bevölkerung am 31.12.2022		
	insgesamt	männlich	weiblich
1970	436	215	221
1969	429	253	176
1968	435	229	206
1967	489	234	255
1966	508	238	270
1965	586	294	292
1964	580	299	281
1963	644	354	290
1962	600	286	314
1961	637	313	324
1960	587	264	323
1959	561	269	292
1958	540	263	277
1957	496	219	277
1956	520	246	274
1955	524	233	291
1954	531	237	294
1953	527	228	299
1952	543	267	276
1951	548	256	292
1950	503	236	267
1949	388	159	229
1948	346	160	186
1947	346	152	194
1946	232	71	161
1945	318	135	183
1944	481	186	295
1943	561	216	345
1942	513	197	316
1941	575	220	355
1940	607	230	377
1939	571	243	328
1938	448	180	268
1937	375	153	222
1936	343	122	221
1935	275	112	163
1934	240	92	148
1933	149	38	111
1932	123	36	87
1931	77	27	50
1930	78	16	62
1929	43	17	26
1928	38	12	26
1927	23	4	19
1926	14	0	14
1925	15	1	14
1924	9	3	6
1923	5	0	5
1922 + früher	4	0	4

9 Haushalte* in der Stadt Hoyerswerda am 31.12.2022 (Bevölkerung mit Haupt- und Nebenwohnsitz!)

9.1 Haushalte in Stadtteilen/Ortsteilen

Nr.	Stadtteil/Ortsteil	Haus-halte ges.	Ø Anz. Pers. je Haush.	Haushalte mit … Personen					Haushalte mit … Kindern[1]			
				1 Pers.	2 Pers.	3 Pers.	4 Pers.	5 + mehr Pers.	kein Kind	1 Kind	2 Kinder	3 + mehr Kinder
101	Neida	413	2,1	115	178	74	36	10	346	31	29	7
102	Dresdener Vorstadt	359	2,1	139	121	56	36	7	278	42	35	4
103	Am Bahnhof	917	1,8	453	290	110	51	13	754	113	40	10
104	Am Stadtrand (+105, 106)	1.070	1,7	564	349	110	38	9	925	93	42	10
107	Innere Altstadt	708	1,9	289	236	112	57	14	559	88	50	11
108	Senftenberger Vorstadt	749	2,1	241	311	120	58	19	624	67	45	13
109	Spremberger Vorstadt	736	1,6	392	261	50	26	7	677	35	20	4
	Altstadt	**4.952**	**1,9**	**2.193**	**1.746**	**632**	**302**	**79**	**4.163**	**469**	**261**	**59**
201	Stadtteil 1 WK I	1.144	1,7	644	376	77	30	17	1.043	59	32	10
202	Stadtteil 2 WK II	910	2,0	381	332	109	67	21	713	91	83	23
203	Stadtteil 3 WK III	808	2,0	430	273	59	29	17	696	67	29	16
204	Stadtteil 4 WK IV	883	1,7	575	213	50	37	8	785	45	38	15
205	Stadtteil 5 WK V	2.033	1,5	1.285	560	113	49	26	1.843	116	53	21
206	Stadtteil 6 WK VI	1.060	1,5	625	341	61	25	8	969	59	27	5
207	Stadtteil 7 WK VII	750	1,5	480	213	40	12	5	685	40	18	7
208	Stadtteil 8 WK VIII	1.144	1,6	672	370	61	31	10	1.057	48	26	13

Quelle: Einwohnermelderegister - KOSIS-Statistikdatensatz Bevölkerungsbestand

[1] Kind: unter 18 Jahre alt, ledig und kinderlos

* Privathaushalte; Personen ohne eigene Haushaltsführung ("Personen in Anstalten und Heimen") werden nicht berücksichtigt

Nr.	Stadtteil/Ortsteil	Haus-halte ges.	Ø Anz. Pers. je Haush.	Haushalte mit … Personen					Haushalte mit … Kindern[1]			
				1 Pers.	2 Pers.	3 Pers.	4 Pers.	5 + mehr Pers.	kein Kind	1 Kind	2 Kinder	3 + mehr Kinder
209	Stadtteil 9 WK IX	446	1,8	232	160	26	14	14	386	33	16	11
210	Stadtteil 10 WK X	49	3,3	15	14	7	8	5	29	6	10	4
211	Neustadt Zentrum (+214)	561	1,7	298	168	61	23	11	493	35	22	11
212	Stadtteil Kühnicht	389	2,1	111	181	68	23	6	339	28	18	4
213	Stadtteil Grünewaldring	161	2,1	41	86	16	15	3	142	5	14	0
	Neustadt	**10.338**	**1,7**	**5.789**	**3.287**	**748**	**363**	**151**	**9.180**	**632**	**386**	**140**
	Alt- und Neustadt	**15.290**	**1,7**	**7.982**	**5.033**	**1.380**	**665**	**230**	**13.343**	**1.101**	**647**	**199**
301	Ortsteil Bröthen/Michalken	638	2,2	194	245	114	68	17	505	68	50	15
401	Ortsteil Knappenrode	351	1,9	166	111	50	11	13	297	35	11	8
501	Ortsteil Zeißig	451	2,2	112	200	79	44	16	361	46	33	11
601	Ortsteil Schwarzkollm	363	2,3	97	131	72	50	13	282	36	37	8
701	Ortsteil Dörgenhausen	276	2,3	77	100	48	43	8	216	23	28	9
	Ortsteile	**2.079**	**2,2**	**646**	**787**	**363**	**216**	**67**	**1.661**	**208**	**159**	**51**
	Gesamt	**17.369**	**1,8**	**8.628**	**5.820**	**1.743**	**881**	**297**	**15.004**	**1.309**	**806**	**250**

Quelle: Einwohnermelderegister - KOSIS-Statistikdatensatz Bevölkerungsbestand

[1] Kind: unter 18 Jahre alt, ledig und kinderlos

9.2 Haushalte in Kernstadt und Ortsteilen

Haushaltstyp	Hoyerswerda gesamt	Altstadt	Neustadt	Ortsteile gesamt	*Veränderung 2022 gegenüber 2021 gesamt %*
1-Personen-Haushalt	8.628	2.193	5.789	646	*-3,2*
2-Personen-Haushalt	5.820	1.746	3.287	787	*-2,6*
3-Personen-Haushalt	1.743	632	748	363	*-4,3*
4-Personen-Haushalt	881	302	363	216	*2,0*
5+ mehr Personen-Haushalt	297	79	151	67	*1,0*
insgesamt	**17.369**	**4.952**	**10.338**	**2.079**	***-2,8***

Einpersonenhaushalt, unter 30 Jahre alt	826	243	521	62	*2,6*
Einpersonenhaushalt, 30 bis unter 60 Jahre alt	3.301	903	2.157	241	*-4,5*
Einpersonenhaushalt, 60 Jahre alt oder älter	4.501	1.047	3.111	343	*-3,3*
Paar, keine weitere Person, jüngerer Partner unter 30 Jahre alt **(Phase der Gründung)**	187	60	107	20	*14,0*
Paar, keine weitere Person, jüngerer Partner 30 bis u. 60 J.	1.322	461	641	220	*-5,6*
Paar, keine weitere Person, jüngerer Partner 60 J. o. älter	3.090	854	1.819	417	*-3,8*
Paar mit Kindern, jüngste Person unter 6 Jahre alt **(Phase der Expansion)**	692	252	299	141	*-4,6*
Paar mit Kindern, jüngste Person 6 bis unter 18 Jahre alt **(Phase der Konsolidierung)**	767	279	281	207	*5,5*
Paar mit volljährigen Nachkommen ohne eigenen Partner **(Phase der Schrumpfung)**	316	117	114	85	*-0,9*
Bezugsperson ohne Partner, mindestens ein Kind, mindestens eine Person einer älteren Generation	863	250	547	66	*6,5*
sonstiger Mehrpersonenhaushalt ohne Kinder	1.504	486	741	277	*-5,8*
insgesamt	**17.369**	**4.952**	**10.338**	**2.079**	***-2,8***

kein Kind im Haushalt	15.004	4.163	9.180	1.661	*-3,6*
1 Kind im Haushalt	1.309	469	632	208	*2,0*
2 Kinder im Haushalt	806	261	386	159	*2,2*
3 + mehr Kinder im Haushalt	250	59	140	51	*8,7*
insgesamt	**17.369**	**4.952**	**10.338**	**2.079**	***-2,8***

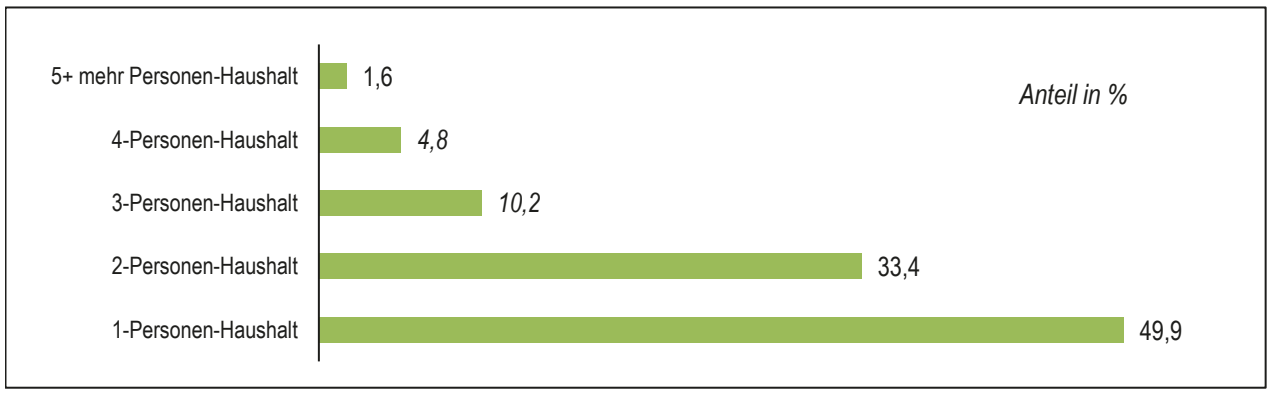

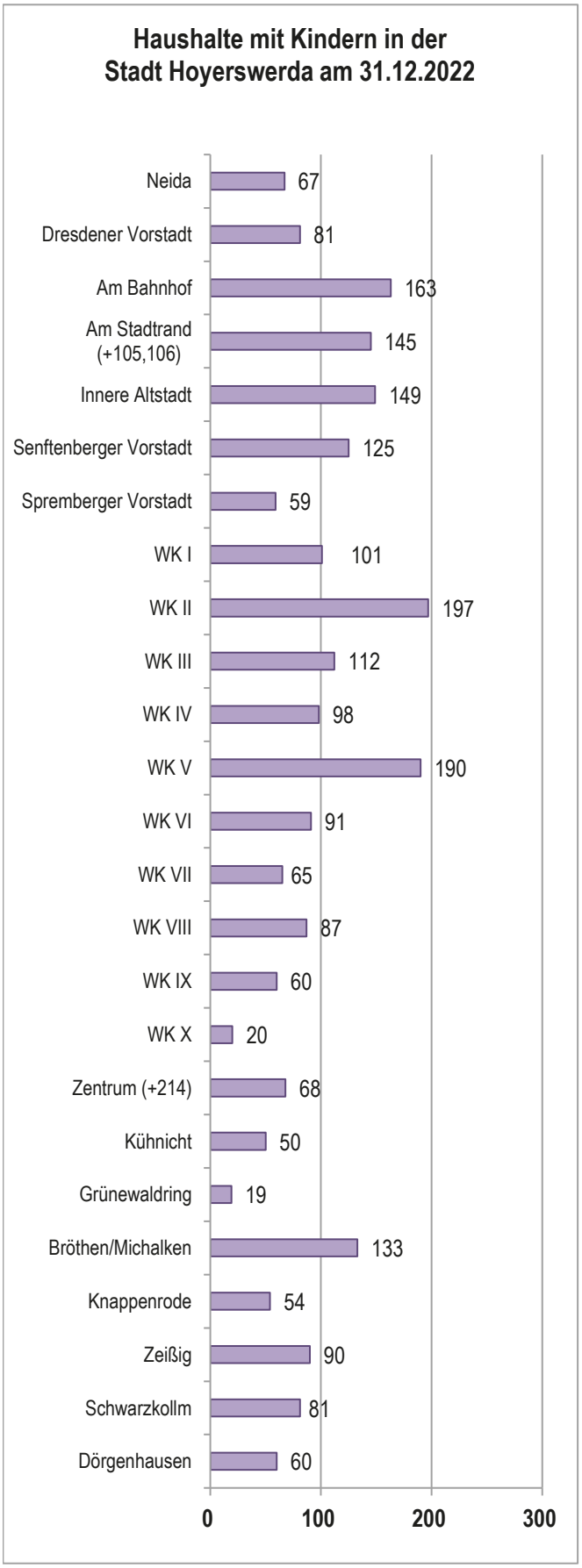
Haushalte mit Kindern in der Stadt Hoyerswerda am 31.12.2022
Neida 67
Dresdener Vorstadt 81
Am Bahnhof 163
Am Stadtrand (+105,106) 145
Innere Altstadt 149
Senftenberger Vorstadt 125
Spremberger Vorstadt 59
WK I 101
WK II 197
WK III 112
WK IV 98
WK V 190
WK VI 91
WK VII 65
WK VIII 87
WK IX 60
WK X 20
Zentrum (+214) 68
Kühnicht 50
Grünewaldring 19
Bröthen/Michalken 133
Knappenrode 54
Zeißig 90
Schwarzkollm 81
Dörgenhausen 60
0
100
200
300

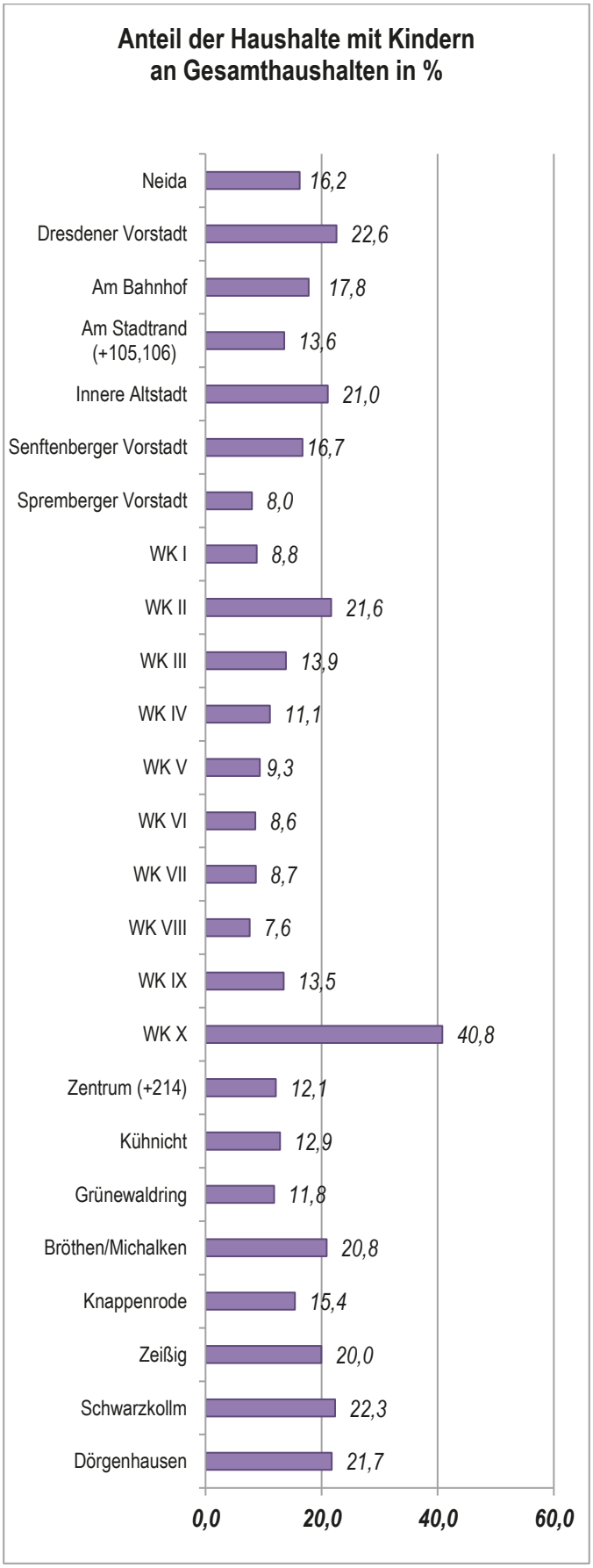
Anteil der Haushalte mit Kindern an Gesamthaushalten in %
Neida 16,2
Dresdener Vorstadt 22,6
Am Bahnhof 17,8
Am Stadtrand (+105,106) 13,6
Innere Altstadt 21,0
Senftenberger Vorstadt 16,7
Spremberger Vorstadt 8,0
WK I 8,8
WK II 21,6
WK III 13,9
WK IV 11,1
WK V 9,3
WK VI 8,6
WK VII 8,7
WK VIII 7,6
WK IX 13,5
WK X 40,8
Zentrum (+214) 12,1
Kühnicht 12,9
Grünewaldring 11,8
Bröthen/Michalken 20,8
Knappenrode 15,4
Zeißig 20,0
Schwarzkollm 22,3
Dörgenhausen 21,7
0,0
20,0
40,0
60,0

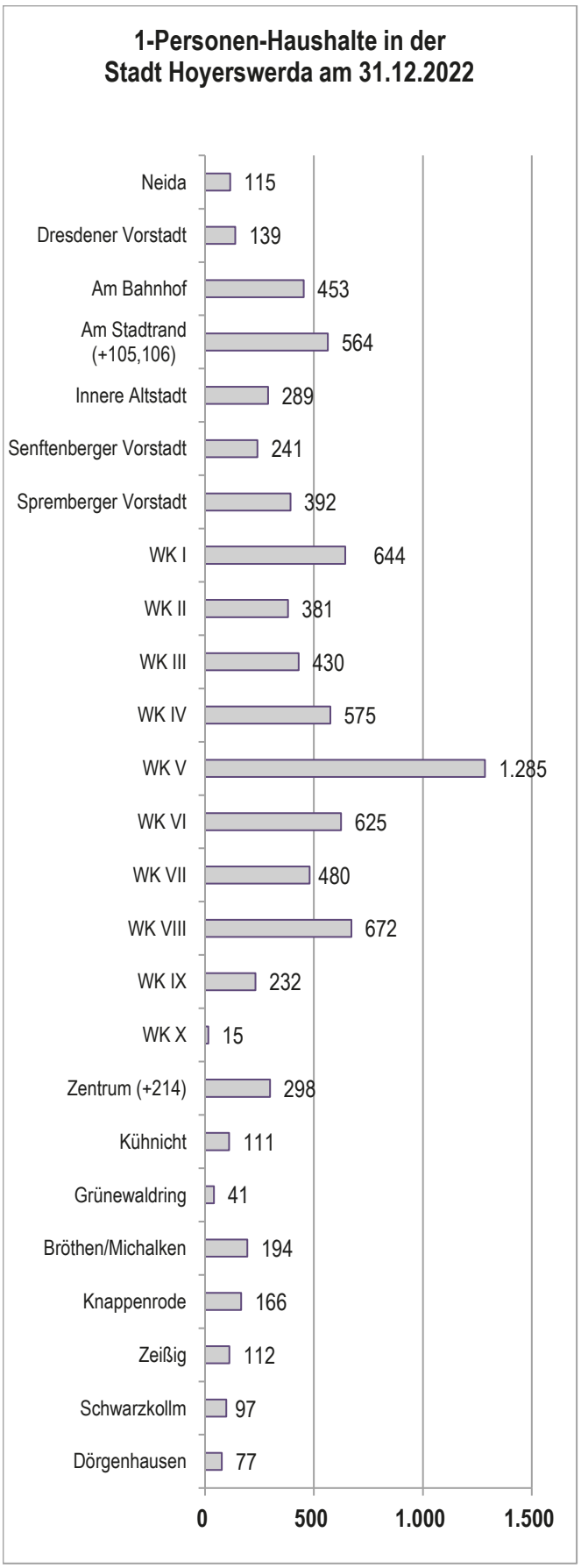
1-Personen-Haushalte in der
Stadt Hoyerswerda am 31.12.2022
Neida 115
Dresdener Vorstadt 139
Am Bahnhof 453
Am Stadtrand (+105,106) 564
Innere Altstadt 289
Senftenberger Vorstadt 241
Spremberger Vorstadt 392
WK I 644
WK II 381
WK III 430
WK IV 575
WK V 1.285
WK VI 625
WK VII 480
WK VIII 672
WK IX 232
WK X 15
Zentrum (+214) 298
Kühnicht 111
Grünewaldring 41
Bröthen/Michalken 194
Knappenrode 166
Zeißig 112
Schwarzkollm 97
Dörgenhausen 77
0
500
1.000
1.500


Anteil der 1-Personen-Haushalte
an Gesamthaushalten in %
Neida 27,8
Dresdener Vorstadt 38,7
Am Bahnhof 49,4
Am Stadtrand (+105,106) 52,7
Innere Altstadt 40,8
Senftenberger Vorstadt 32,2
Spremberger Vorstadt 53,3
WK I 56,3
WK II 41,9
WK III 53,2
WK IV 65,1
WK V 63,2
WK VI 59,0
WK VII 64,0
WK VIII 58,7
WK IX 52,0
WK X 30,6
Zentrum (+214) 53,1
Kühnicht 28,5
Grünewaldring 25,5
Bröthen/Michalken 30,4
Knappenrode 47,3
Zeißig 24,8
Schwarzkollm 26,7
Dörgenhausen 27,9
0,0
50,0
100,0

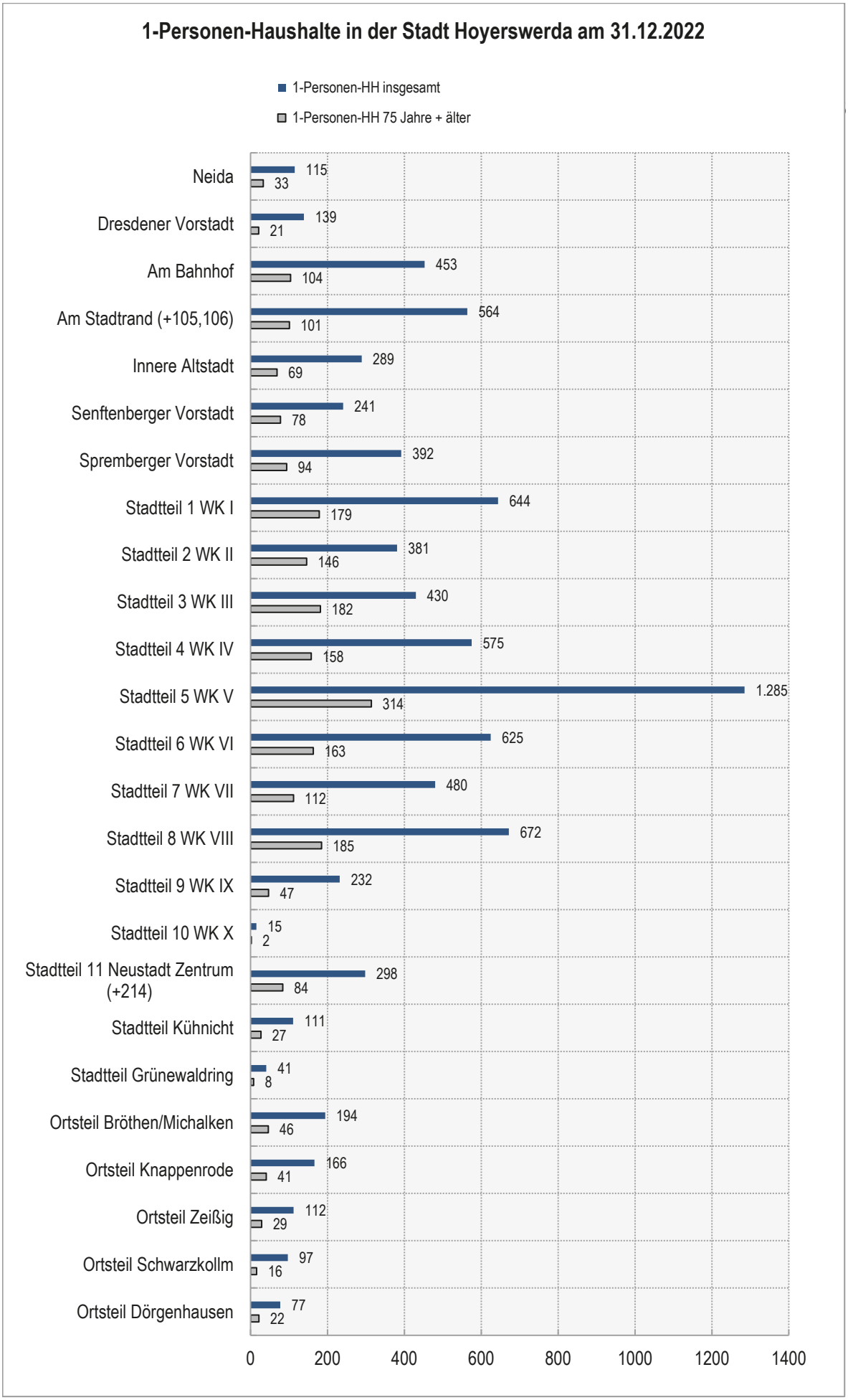
1-Personen-Haushalte in der Stadt Hoyerswerda am 31.12.2022
1-Personen-HH insgesamt
1-Personen-HH 75 Jahre + älter
Neida 115 33
Dresdener Vorstadt 139 21
Am Bahnhof 453 104
Am Stadtrand (+105,106) 564 101
Innere Altstadt 289 69
Senftenberger Vorstadt 241 78
Spremberger Vorstadt 392 94
Stadtteil 1 WK I 644 179
Stadtteil 2 WK II 381 146
Stadtteil 3 WK III 430 182
Stadtteil 4 WK IV 575 158
Stadtteil 5 WK V 1.285 314
Stadtteil 6 WK VI 625 163
Stadtteil 7 WK VII 480 112
Stadtteil 8 WK VIII 672 185
Stadtteil 9 WK IX 232 47
Stadtteil 10 WK X 15 2
Stadtteil 11 Neustadt Zentrum (+214) 298 84
Stadtteil Kühnicht 111 27
Stadtteil Grünewaldring 41 8
Ortsteil Bröthen/Michalken 194 46
Ortsteil Knappenrode 166 41
Ortsteil Zeißig 112 29
Ortsteil Schwarzkollm 97 16
Ortsteil Dörgenhausen 77 22
0
200
400
600
800
1000
1200
1400

10 Bevölkerungsbewegung in den Stadtteilen/Ortsteilen 2022

10.1 Natürliche und räumliche Bevölkerungsbewegung

Nr.	Stadtteil/Ortsteil	Geborene	Sterbefälle	Saldo Geb./Sterbef.	Zuzüge [1]	Fortzüge [1]	Saldo Zu-/Fortzüge	Umzüge Zuzug [2]	Umzüge Fortzug [2]	Saldo Umzüge	Saldo gesamt	Bevölkerung am Ende d. J.
101	Neida	4	11	-7	10	16	-6	8	13	-5	-18	849
102	Dresdener Vorstadt	6	5	1	16	22	-6	22	28	-6	-11	720
103	Am Bahnhof	11	26	-15	68	62	6	114	133	-19	-28	1.601
104	Am Stadtrand (+105, 106)	13	18	-5	71	61	10	92	100	-8	-3	1.742
107	Innere Altstadt	4	59	-55	57	32	25	104	79	25	-5	1.452
108	Senftenberger Vorstadt	9	42	-33	41	44	-3	66	65	1	-35	1.528
109	Spremberger Vorstadt	10	20	-10	56	29	27	99	48	51	68	1.178
	Altstadtbereich	**57**	**181**	**-124**	**319**	**266**	**53**	**505**	**466**	**39**	**-32**	**9.070**
201	Stadtteil 1 WK I	9	26	-17	149	69	80	89	104	-15	48	1.821
202	Stadtteil 2 WK II	19	26	-7	78	78	0	117	99	18	11	1.723
203	Stadtteil 3 WK III	6	41	-35	129	112	17	122	79	43	25	1.549
204	Stadtteil 4 WK IV	9	29	-20	93	51	42	106	131	-25	-3	1.436
205	Stadtteil 5 WK V	16	65	-49	228	117	111	225	164	61	123	3.243
206	Stadtteil 6 WK VI	5	19	-14	135	94	41	71	125	-54	-27	1.581
207	Stadtteil 7 WK VII	3	12	-9	44	46	-2	60	69	-9	-20	1.080
208	Stadtteil 8 WK VIII	8	29	-21	68	79	-11	97	81	16	-16	1.824
209	Stadtteil 9 WK IX	19	90	-71	573	451	122	106	191	-85	-34	1.684
210	Stadtteil 10 WK X	1	56	-55	18	3	15	35	2	33	-7	269
211	Stadtteil 11 Neustadt Zentrum (+214)	6	18	-12	40	48	-8	47	58	-11	-31	952
212	Stadtteil Kühnicht	2	10	-8	30	10	20	15	24	-9	3	792
213	Stadtteil Grünewaldring	1	3	-2	10	10	0	5	5	0	-2	321
	Neustadtbereich	**104**	**424**	**-320**	**1.595**	**1.168**	**427**	**1.095**	**1.132**	**-37**	**70**	**18.275**
	Hoy. - Altst. u. Neust.	**161**	**605**	**-444**	**1.914**	**1.434**	**480**	**1.600**	**1.598**	**2**	**38**	**27.345**
301	Ortsteil Bröthen/Michalken	7	19	-12	30	23	7	50	44	6	1	1.332
401	Ortsteil Knappenrode	8	3	5	26	35	-9	18	27	-9	-13	640
501	Ortsteil Zeißig	8	11	-3	13	10	3	22	28	-6	-6	972
601	Ortsteil Schwarzkollm	4	6	-2	36	18	18	13	15	-2	14	813
701	Ortsteil Dörgenhausen	6	8	-2	22	12	10	27	18	9	17	694
	Ortsteile	**33**	**47**	**-14**	**127**	**98**	**29**	**130**	**132**	**-2**	**13**	**4.451**
	Gesamt	**194**	**652**	**-458**	**2.041**	**1.532**	**509**	**1.730**	**1.730**	**-**	**51**	**31.796**

[1] Zu- und Fortzüge über die Stadtgrenze

[2] Zu- und Fortzüge innerhalb der Stadtteile/Ortsteile

Quelle: Einwohnermelderegister, KOSIS-Statistikdatensatz Bevölkerungsbewegung

10.2 Umzüge - Zu- und Fortzüge innerhalb der Stadtteile/Ortsteile 2022

Stadtteil/OT	101	102	103	104	105	106	107	108	109	201	202	203	204	205	206	207	208	209	210	211	212	213	214	301	401	501	601	701	Wegzüge insgesamt
von ↓ / nach →																													
101			3				3				1	2	1	1		1												1	**13**
102		1	3	3			6	1	2					2			1	1			1			7					**28**
103	3	3	30	19			9	15	6	1	2	3	2	17	5	3	1	2	2					3	1	2	1	3	**133**
104		1	12	17			2	8	12	5	1		2	11	2	3		3		7				6	2	4		1	**99**
105												1																	**1**
106																													**0**
107		2	15	4			15	5	2	7	2	3	4	2	3	1	2	1						6				5	**79**
108		3	9	12			9	6	4		2	4		5			2		3								4	2	**65**
109			8	3			6	3	11		4	3	1	7	1		1												**48**
201		1		3			5	1	7	13	8	17	3	10	13		5	8	2	1	5	1						1	**104**
202			3	3			3	5	15	9	19	5	8	13			2	6	2	2				1			3		**99**
203			3	1			9		5	5	5	13	11	8	1		2	11	3						1			1	**79**
204			1	2			8	1		6	9	25	27	21		5	12	4	3	3								4	**131**
205	4	6	10	7			6	12	6	14	9	13	6	34	12	3	4	12	2	2					1		1		**164**
206			7	5			4	1	5	3	11	13	6	32	15	3	2	4	4	6	1				1	1		1	**125**
207			1				3	1	2	3	4	4	9	9	3	19	4	1	2	3								1	**69**
208							2	1		6	3	3	8	9	1	2	19	11	4		3	4		5					**81**
209			2	5			3		7	6	21	9	17	23	7	16	32	33	2	1	4				1	2			**191**
210				2																									**2**
211		4	1	1			1		1	1	5	2		12	7	2	3	4	1	11						2			**58**
212							3		3		4	2		3	1		3	3	2										**24**
213		1														2	1			1									**5**
214																													**0**
301	1		1	1			2	4	5	1	2			1				2		2				15		4		3	**44**
401			2	2		1	1			2				3						2					11	3			**27**
501			2	1			2		3	1	4			2					2	4				7					**28**
601			1				1		2	1									1	1						4	4		**15**
701							1	2	1	5	1		1				1			1	1							4	**18**
Zuzüge insgesamt	**8**	**22**	**114**	**91**	**0**	**1**	**104**	**66**	**99**	**89**	**117**	**122**	**106**	**225**	**71**	**60**	**97**	**106**	**35**	**47**	**15**	**5**	**0**	**50**	**18**	**22**	**13**	**27**	**1.730**

Quelle: KOSIS-Statistikdatensatz Bevölkerungsbewegung

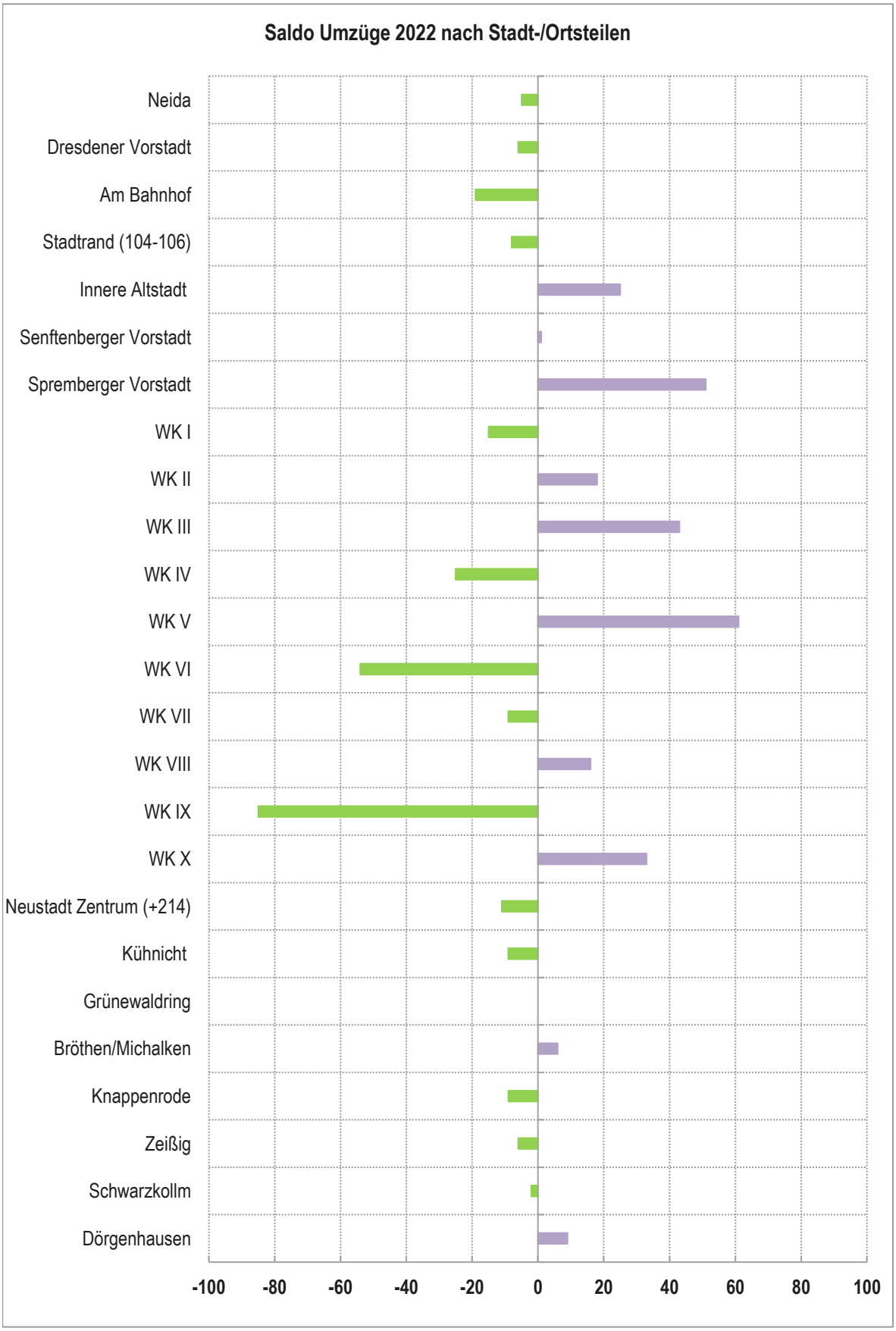
Saldo Umzüge 2022 nach Stadt-/Ortsteilen
Neida
Dresdener Vorstadt
Am Bahnhof
Stadtrand (104-106)
Innere Altstadt
Senftenberger Vorstadt
Spremberger Vorstadt
WK I
WK II
WK III
WK IV
WK V
WK VI
WK VII
WK VIII
WK IX
WK X
Neustadt Zentrum (+214)
Kühnicht
Grünewaldring
Bröthen/Michalken
Knappenrode
Zeißig
Schwarzkollm
Dörgenhausen
-100
-80
-60
-40
-20
0
20
40
60
80
100

Wegzüge aus der Altstadt / Zuzüge in die Stadt-/Ortsteile 2022

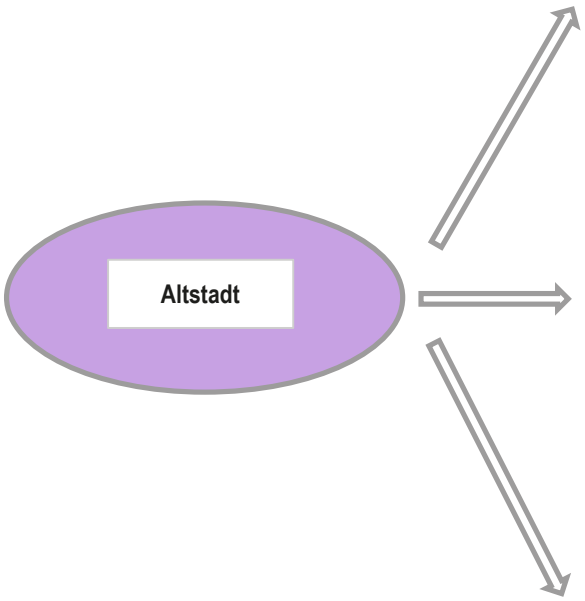

Einwohner	Stadtteil/Ortsteil
3	101 Neida
10	102 Dresdener Vorstadt
80	103 Am Bahnhof
58	104 Am Stadtrand
0	105 An der Neupetershainer Bahn
0	106 An der Thrune
50	107 Innere Altstadt
38	108 Senftenberger Vorstadt
37	109 Spremberger Vorstadt
276	**Altstadt gesamt**
13	201 Stadtteil 1 WK I
12	202 Stadtteil 2 WK II
16	203 Stadtteil 3 WK III
10	204 Stadtteil 4 WK IV
45	205 Stadtteil 5 WK V
11	206 Stadtteil 6 WK VI
8	207 Stadtteil 7 WK VII
7	208 Stadtteil 8 WK VIII
7	209 Stadtteil 9 WK IX
5	210 Stadtteil 10 WK X
7	211 Stadtteil 11 Neustadt Zentrum
1	212 Stadtteil Kühnicht
0	213 Stadtteil Grünewaldring
0	214 Stadtteil Gondelteich
142	**Neustadt gesamt**
22	301 Ortsteil Bröthen/Michalken
3	401 Ortsteil Knappenrode
6	501 Ortsteil Zeißig
5	601 Ortsteil Schwarzkollm
12	701 Ortsteil Dörgenhausen
48	**OT gesamt**
466	**Zuzüge gesamt**

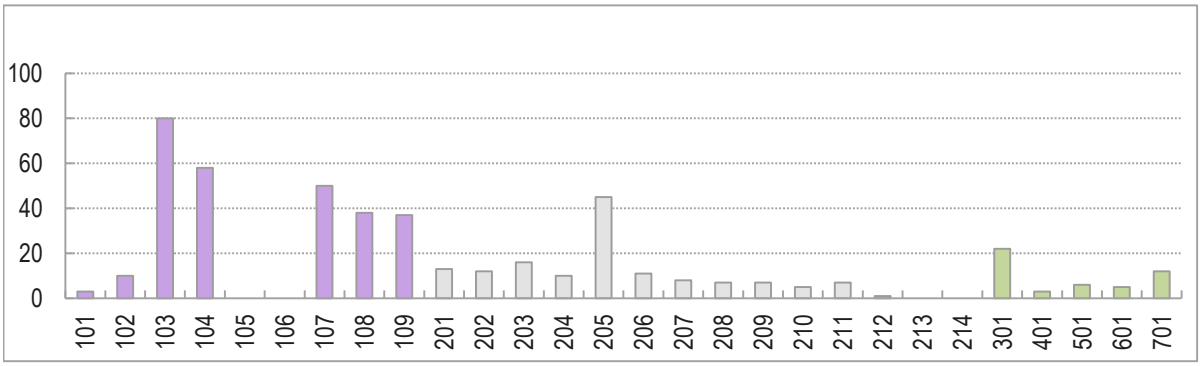

Wegzüge aus der Neustadt / Zuzüge in die Stadt-/Ortsteile 2022

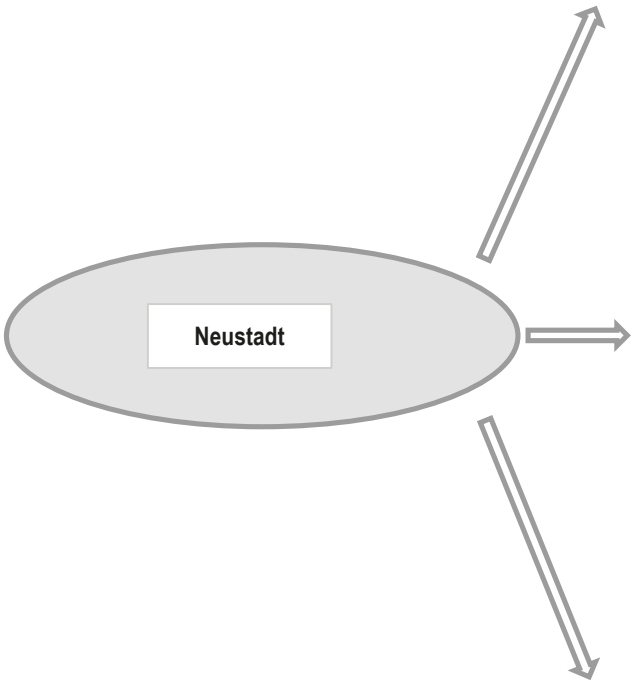

Einwohner	Stadtteil/Ortsteil
4	101 Neida
12	102 Dresdener Vorstadt
28	103 Am Bahnhof
29	104 Am Stadtrand
0	105 An der Neupetershainer Bahn
0	106 An der Thrune
47	107 Innere Altstadt
22	108 Senftenberger Vorstadt
51	109 Spremberger Vorstadt
193	**Altstadt gesamt**
66	201 Stadtteil 1 WK I
98	202 Stadtteil 2 WK II
106	203 Stadtteil 3 WK III
95	204 Stadtteil 4 WK IV
174	205 Stadtteil 5 WK V
60	206 Stadtteil 6 WK VI
52	207 Stadtteil 7 WK VII
89	208 Stadtteil 8 WK VIII
97	209 Stadtteil 9 WK IX
27	210 Stadtteil 10 WK X
30	211 Stadtteil 11 Neustadt Zentrum
13	212 Stadtteil Kühnicht
5	213 Stadtteil Grünewaldring
0	214 Stadtteil Gondelteich
912	**Neustadt gesamt**
6	301 Ortsteil Bröthen/Michalken
4	401 Ortsteil Knappenrode
5	501 Ortsteil Zeißig
4	601 Ortsteil Schwarzkollm
8	701 Ortsteil Dörgenhausen
27	**OT gesamt**
1.132	**Zuzüge gesamt**

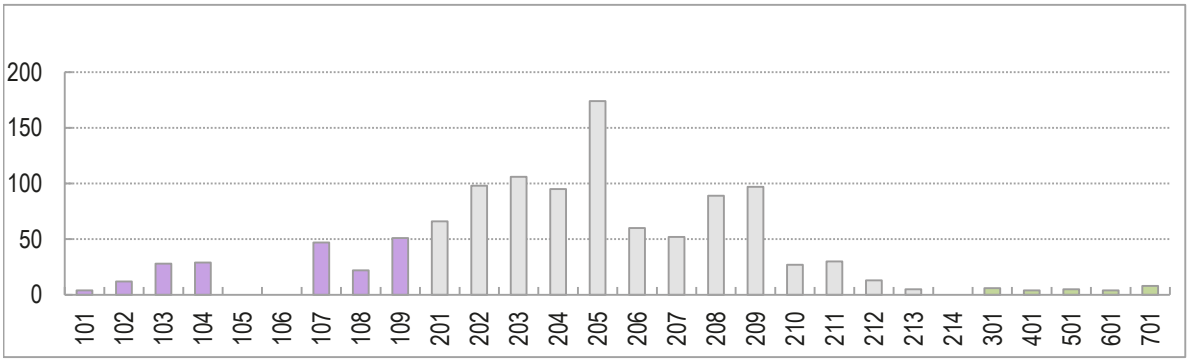

Wegzüge aus den Ortsteilen / Zuzüge in die Stadt-/Ortsteile 2022

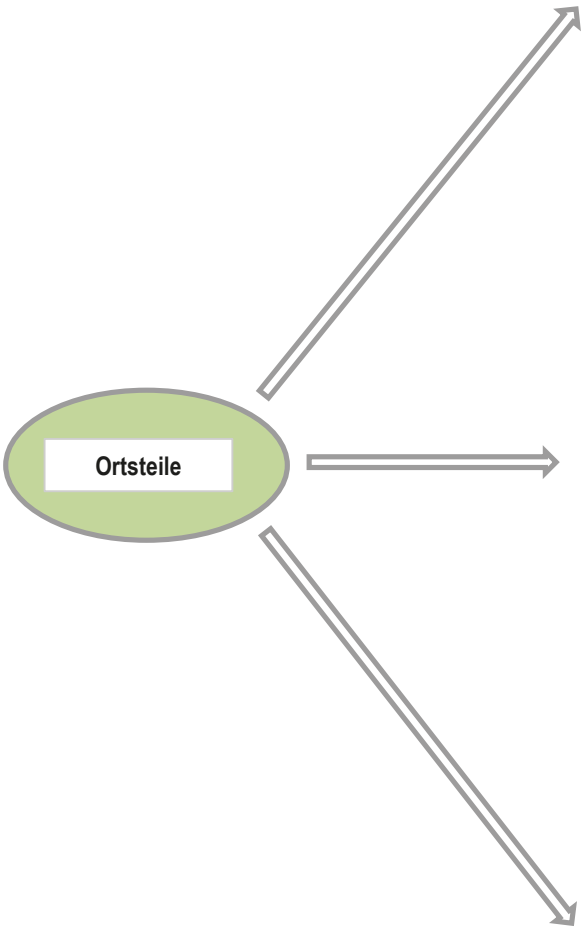

Einwohner	Stadtteil/Ortsteil
1	101 Neida
0	102 Dresdener Vorstadt
6	103 Am Bahnhof
4	104 Am Stadtrand
0	105 An der Neupetershainer Bahn
1	106 An der Thrune
7	107 Innere Altstadt
6	108 Senftenberger Vorstadt
11	109 Spremberger Vorstadt
36	**Altstadt gesamt**
10	201 Stadtteil 1 WK I
7	202 Stadtteil 2 WK II
0	203 Stadtteil 3 WK III
1	204 Stadtteil 4 WK IV
6	205 Stadtteil 5 WK V
0	206 Stadtteil 6 WK VI
0	207 Stadtteil 7 WK VII
1	208 Stadtteil 8 WK VIII
2	209 Stadtteil 9 WK IX
3	210 Stadtteil 10 WK X
10	211 Stadtteil 11 Neustadt Zentrum
1	212 Stadtteil Kühnicht
0	213 Stadtteil Grünewaldring
0	214 Stadtteil Gondelteich
41	**Neustadt gesamt**
22	301 Ortsteil Bröthen/Michalken
11	401 Ortsteil Knappenrode
11	501 Ortsteil Zeißig
4	601 Ortsteil Schwarzkollm
7	701 Ortsteil Dörgenhausen
55	**OT gesamt**
132	**Zuzüge gesamt**

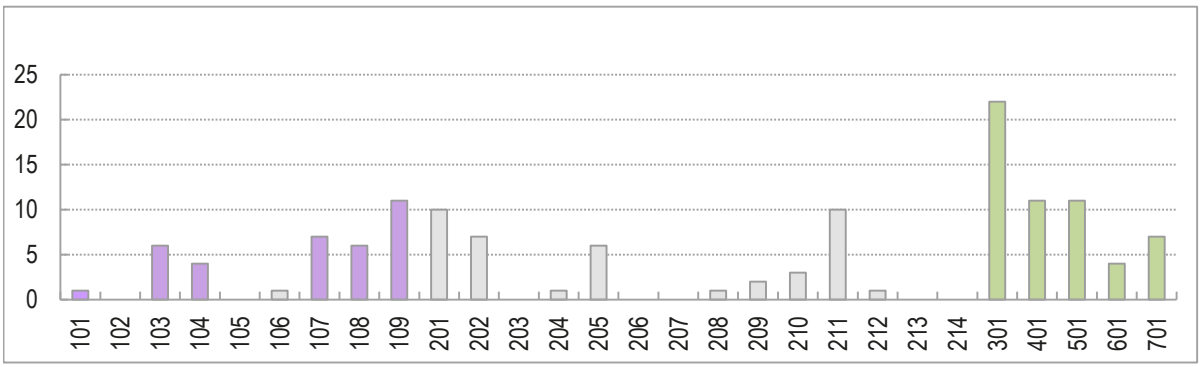

11 Arbeitslose der Stadt Hoyerswerda nach Stadt- und Ortsteilen[1]
Berichtsmonat Dezember 2022

Nr.	Stadtteil/Ortsteil	ALO gesamt SGB II + SGB III	darunter					Erwerbs-fähige Bevöl-kerung*	Anteil Arbeitslose an erwerbsfähiger Bevölkerung %
			Männer	Frauen	Deutsch	unter 25 J.	55 J. u. älter		
101 - 102	Neida und Dresdener Vorstadt	39	23	16	39	.	14	857	*4,6*
103	Am Bahnhof	33	18	15	31	.	12	901	*3,7*
104	Am Stadtrand (104-106)	81	43	38	70	.	21	963	*8,4*
107	Innere Altstadt	18	12	.	17	.	.	767	*2,3*
108	Senftenberger Vorstadt	34	24	10	32	.	14	767	*4,4*
109	Spremberger Vorstadt	52	30	22	48	.	19	587	*8,9*
	Altstadtbereich	**257**	**150**	**101**	**237**	**.**	**80**	**4.842**	***5,3***
201	Stadtteil 1 WK I	60	30	30	47	.	24	865	*6,9*
202	Stadtteil 2 WK II	89	40	49	71	.	23	856	*10,4*
203	Stadtteil 3 WK III	81	42	39	63	.	25	567	*14,3*
204	Stadtteil 4 WK IV	103	53	50	85	.	27	667	*15,4*
205	Stadtteil 5 WK V	271	164	107	227	22	80	1.578	*17,2*
206	Stadtteil 6 WK VI	103	48	55	83	10	40	773	*13,3*
207	Stadtteil 7 WK VII	73	46	27	66	.	22	564	*12,9*
208	Stadtteil 8 WK VIII	118	74	44	106	.	42	784	*15,1*
209	Stadtteil 9 WK IX	92	51	41	50	17	18	833	*11,0*
211	Stadtteil 11 Neustadt Zentrum (+214)	70	35	35	60	.	23	441	*15,9*
210 + 212	Stadtteil 10 WK X (+213) und Stadtteil Kühnicht	21	10	11	18	.	10	752	*2,8*
	Neustadtbereich	**1.081**	**593**	**488**	**876**	**49**	**334**	**8.680**	***12,5***
	Hoy. - Altst. u. Neust.	**1.338**	**743**	**589**	**1.113**	**.**	**414**	**13.522**	***9,9***
301	Ortsteil Bröthen/Michalken	15	.	10	15	.	.	725	*2,1*
401 - 701	Ortsteil Knappenrode, Ortsteil Zeißig, Ortsteil Schwarzkollm und Ortsteil Dörgenhausen	62	44	18	59	10	30	1.741	*3,6*
999	nicht zuordenbar	.	.	.	.	.	.	-	*x*
	Gesamt	**1.418**	**795**	**623**	**1.190**	**118**	**462**	**15.988**	***8,9***

[1] die Datenerhebung erfolgt nur für Stadt und Ortsteile mit EW > 1000, alle Stadt und Ortsteile mit EW < 1000 werden zusammengefasst aufgeführt

Quelle: Arbeitslose - Bundesagentur für Arbeit
Erwerbsf. Bevölk. - Einwohnermelderegister

*Erwerbsfähige Bevölkerung: Einwohner im Alter von 20 bis unter 65 Jahren ohne Berücksichtigung des gesetzlichen Renteneintrittsalters

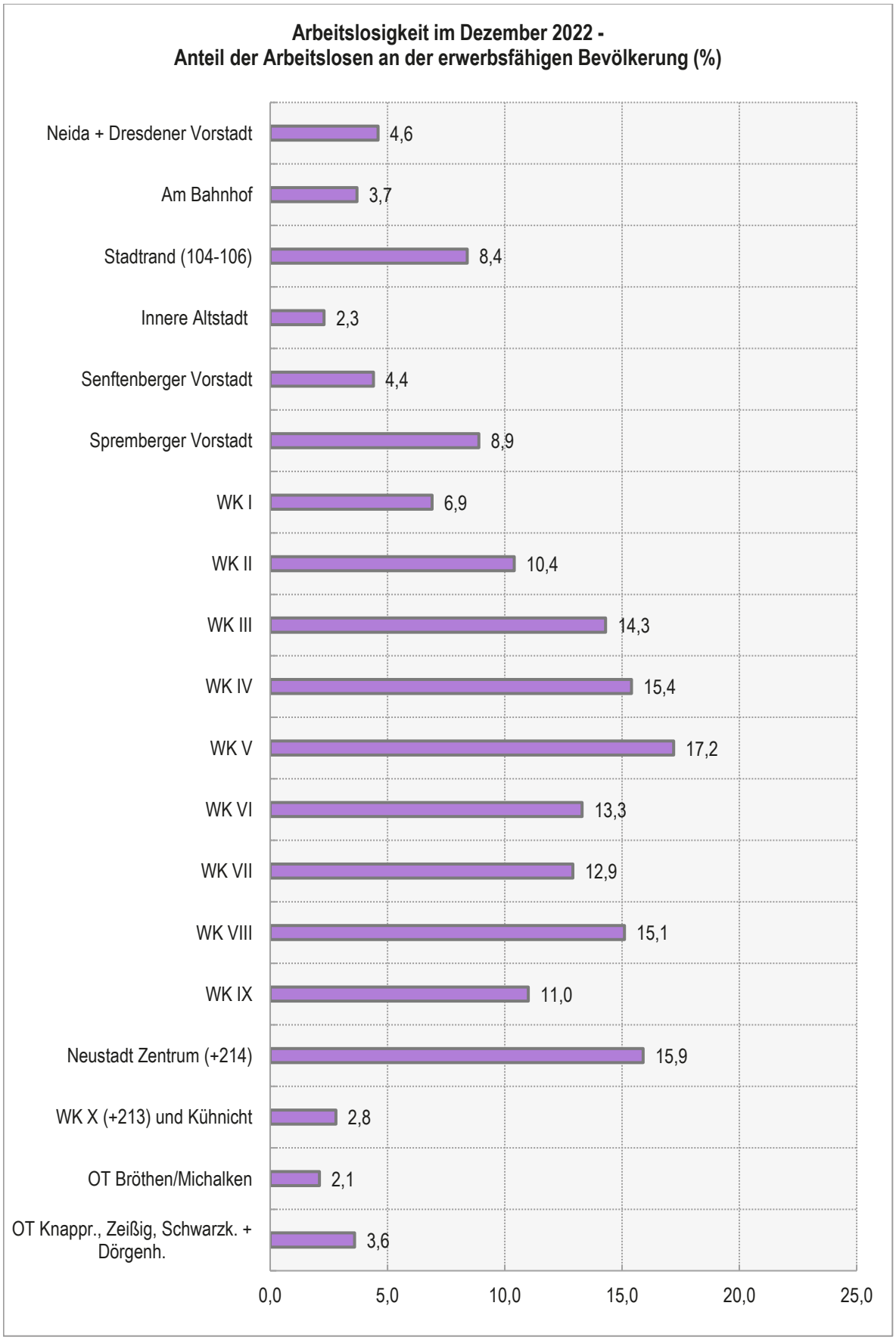
Arbeitslosigkeit im Dezember 2022 -
Anteil der Arbeitslosen an der erwerbsfähigen Bevölkerung (%)
Neida + Dresdener Vorstadt
4,6
Am Bahnhof
3,7
Stadtrand (104-106)
8,4
Innere Altstadt
2,3
Senftenberger Vorstadt
4,4
Spremberger Vorstadt
8,9
WK I
6,9
WK II
10,4
WK III
14,3
WK IV
15,4
WK V
17,2
WK VI
13,3
WK VII
12,9
WK VIII
15,1
WK IX
11,0
Neustadt Zentrum (+214)
15,9
WK X (+213) und Kühnicht
2,8
OT Bröthen/Michalken
2,1
OT Knappr., Zeißig, Schwarzk. + Dörgenh.
3,6
0,0
5,0
10,0
15,0
20,0
25,0

12 Leistungsempfänger nach Stadt- und Ortsteilen Berichtsmonat Juni 2022[1]

Nr.	Stadtteil/Ortsteil	SGB III-Leistungsempf.	SGB II-Leistungsempfänger												
		gesamt	Bedarfsge-meinschaften (BG) ges.	BG mit 1 Pers.	BG mit 2 Pers.	BG mit 3 und mehr P.	Single-BG	Partner-BG mit Kindern	Erwerbsfähige Leistungsberecht. (ELB) ges.	ELB Männer	ELB Frauen	ELB unter 25	ELB über 55	Allein-erziehende ELB	erwerbstätige ELB
101 - 102	Neida und Dresdener Vorstadt	12	24	17	.	.	17	.	29	18	11	.	.	.	.
103	Am Bahnhof	19	27	16	.	.	16	.	33	15	18	.	.	.	.
104	Am Stadtrand (104-106)	.	105	82	16	.	82	.	113	58	55	13	41	15	21
107	Innere Altstadt	17	15	12	.	.	12	.	16	10	.	.	.	.	.
108	Senftenberger Vorstadt	14	18	15	.		15	.	19	13	.	.	.	.	.
109	Spremberger Vorstadt	.	54	47	.	.	47		59	38	21	.	21	.	.
	Altstadt	**62**	**243**	**189**	**16**	**.**	**189**	**.**	**269**	**152**	**105**	**13**	**62**	**15**	**21**
201	Stadtteil 1 WK I	22	66	50	10	.	50	.	76	42	34	.	28	.	16
202	Stadtteil 2 WK II	.	94	40	19	35	40	.	121	51	70	18	31	32	37
203	Stadtteil 3 WK III	17	75	30	25	20	30	12	103	40	63	12	34	17	20
204	Stadtteil 4 WK IV	16	135	100	11	24	100	.	153	78	75	16	50	22	34
205	Stadtteil 5 WK V	28	339	230	58	51	229	33	414	231	183	53	129	42	83
206	Stadtteil 6 WK VI	13	126	82	29	15	82	.	148	68	80	21	54	20	41
207	Stadtteil 7 WK VII	14	122	92	15	15	92	.	133	70	63	.	46	16	27
208	Stadtteil 8 WK VIII	20	161	131	18	12	131	.	173	106	67	.	72	15	41
209	Stadtteil 9 WK IX	.	88	49	18	21	49	12	109	51	58	21	19	19	20
211	Stadtteil 11 Neustadt Zentrum (+ 214)	.	100	59	20	21	59	11	129	70	59	21	44	13	27
210 + 212	Stadtteil 10 WK X (+213) und Stadtteil Kühnicht	.	22	10	.	.	10	.	30	12	18	.	.	.	.
	Neustadt	**130**	**1.328**	**873**	**223**	**214**	**872**	**68**	**1.589**	**819**	**770**	**162**	**507**	**196**	**346**
	Alt- und Neustadt	**192**	**1.571**	**1.062**	**239**	**214**	**1.061**	**68**	**1.858**	**971**	**875**	**175**	**569**	**211**	**367**
301	Ortsteil Bröthen/Michalken	.	14	11	.	.	11	.	16	11	.	.	.	.	.
401 - 701	Ortsteil Knappenrode, Ortsteil Zeißig Ortsteil Schwarzkollm und Ortsteil Dörgenhausen	26	43	24	13	.	24	.	53	25	28	.	18	.	10
999	nicht zuordenbar	.	.	.	.	.	.	.	.	.	.	.	.	.	.
	Gesamt	**272**	**1.631**	**1.100**	**277**	**254**	**1.099**	**120**	**1.930**	**1.010**	**920**	**230**	**624**	**246**	**421**

[1] die Datenerhebung erfolgt nur für Stadt und Ortsteile mit EW > 1000, alle Stadt und Ortsteile mit EW < 1000 werden zusammengefasst aufgeführt

Quelle: Bundesagentur für Arbeit

13 Sozialversicherungspflichtig Beschäftigte mit Wohnort Hoyerswerda Berichtsmonat Juni 2022[1]

Nr.	Stadtteil/Ortsteil	Beschäftigte						
		Insgesamt	Männer	Frauen	Deutsche	Ausländer	unter 25 J.	25 - u. 35 J.
101 - 102	Neida und Dresdener Vorstadt	659	331	328	653	.	44	83
103	Am Bahnhof	761	372	389	748	13	48	156
104	Am Stadtrand (104-106)	705	378	327	691	14	66	140
107	Innere Altstadt	599	290	309	586	13	25	108
108	Senftenberger Vorstadt	611	302	309	607	.	35	72
109	Spremberger Vorstadt	401	230	171	390	11	20	76
	Altstadt	**3.736**	**1.903**	**1.833**	**3.675**	**51**	**238**	**635**
201	Stadtteil 1 WK I	589	328	261	552	37	49	104
202	Stadtteil 2 WK II	623	303	320	600	23	52	109
203	Stadtteil 3 WK III	381	197	184	344	37	32	82
204	Stadtteil 4 WK IV	429	227	202	410	19	46	77
205	Stadtteil 5 WK V	916	522	394	861	55	100	174
206	Stadtteil 6 WK VI	510	274	236	485	25	50	81
207	Stadtteil 7 WK VII	352	201	151	325	27	29	55
208	Stadtteil 8 WK VIII	494	291	203	462	32	41	56
209	Stadtteil 9 WK IX	339	213	126	242	97	43	89
211	Stadtteil 11 Neustadt Zentrum (+214)	284	167	117	272	12	27	47
210 + 212	Stadtteil 10 WK X (+213) und Stadtteil Kühnicht	558	288	270	539	19	22	55
	Neustadt	**5.475**	**3.011**	**2.464**	**5.092**	**383**	**491**	**929**
	Alt- und Neustadt	**9.211**	**4.914**	**4.297**	**8.767**	**434**	**729**	**1.564**
301	Ortsteil Bröthen/Michalken	538	261	277	535	.	30	51
401 - 701	Ortsteil Knappenrode, Ortsteil Zeißig, Ortsteil Schwarzkollm und Ortsteil Dörgenhausen	1301	660	641	1287	14	86	157
999	nicht zuordenbar	11	.	.	11	.	.	.
	Ortsteile	**1.850**	**921**	**918**	**1.833**	**.**	**116**	**208**
	Gesamt	**11.061**	**5.839**	**5.222**	**10.600**	**461**	**845**	**1.773**

[1] die Datenerhebung erfolgt nur für Stadt und Ortsteile mit EW > 1000, alle Stadt und Ortsteile mit EW < 1000 werden zusammengefasst aufgeführt

Quelle: Bundesagentur für Arbeit

14 Fahrzeugbestand nach Stadt- und Ortsteilen am 1.1.2020, 1.1.2021 und 1.1.2022

Nr.	Stadtteil/Ortsteil		Kraftfahrzeuge					Anhänger	*KFZ je 1.000 Einwohner*
			insgesamt	davon					
				Krafträder	PKW		Nutzfahrzeuge		
					privat	gewerblich			
			Anzahl						
101	Neida	01.01.2020	755	55	570	44	86	189	*857*
		01.01.2021	765	61	571	45	88	194	*882*
		01.01.2022	780	68	568	49	95	195	*919*
102	Dresdener Vorstadt	01.01.2020	511	41	411	19	40	99	*744*
		01.01.2021	505	44	398	20	43	97	*691*
		01.01.2022	514	45	402	22	45	105	*714*
103	Am Bahnhof	01.01.2020	1.084	67	892	54	71	99	*646*
		01.01.2021	1.083	79	884	51	69	106	*676*
		01.01.2022	1.083	87	876	47	73	111	*676*
104	Am Stadtrand (mit 105, 106)	01.01.2020	1.546	76	920	336	214	221	*878*
		01.01.2021	1.606	73	938	382	213	227	*920*
		01.01.2022	1.539	71	947	291	230	218	*883*
107	Innere Altstadt	01.01.2020	1.045	75	787	130	53	145	*705*
		01.01.2021	1.045	74	785	129	57	149	*717*
		01.01.2022	1.070	78	790	140	62	153	*737*
108	Senftenberger Vorstadt	01.01.2020	1.153	109	935	57	52	225	*733*
		01.01.2021	1.150	111	937	50	52	224	*737*
		01.01.2022	1.168	120	947	42	59	239	*764*
109	Spremberger Vorstadt	01.01.2020	708	36	597	39	36	71	*634*
		01.01.2021	715	36	601	41	37	70	*644*
		01.01.2022	713	36	600	42	35	73	*605*
	Altstadt	01.01.2020	**6.802**	**459**	**5.112**	**679**	**552**	**1.049**	***741***
		01.01.2021	**6.869**	**478**	**5.114**	**718**	**559**	**1.067**	***755***
		01.01.2022	**6.867**	**505**	**5.130**	**633**	**599**	**1.094**	***757***
201	Stadtteil 1 WK I	01.01.2020	944	29	862	34	19	75	*537*
		01.01.2021	962	35	869	40	18	78	*543*
		01.01.2022	961	31	874	40	16	84	*528*
202	Stadtteil 2 WK II	01.01.2020	888	46	806	16	20	97	*502*
		01.01.2021	882	47	797	19	19	93	*515*
		01.01.2022	852	42	769	21	20	100	*494*
203	Stadtteil 3 WK III	01.01.2020	637	20	573	24	20	49	*407*
		01.01.2021	648	21	580	25	22	51	*425*
		01.01.2022	648	25	576	24	23	54	*418*
204	Stadtteil 4 WK IV	01.01.2020	765	51	677	25	12	67	*498*
		01.01.2021	738	55	649	24	10	68	*513*
		01.01.2022	702	56	616	22	8	61	*489*
205	Stadtteil 5 WK V	01.01.2020	1.468	61	1.350	44	13	119	*475*
		01.01.2021	1.440	62	1.323	43	12	119	*462*
		01.01.2022	1.470	60	1.349	45	16	121	*453*
206	Stadtteil 6 WK VI	01.01.2020	1.508	43	870	260	335	161	*887*
		01.01.2021	1.428	48	828	213	339	154	*890*
		01.01.2022	1.406	53	810	205	338	150	*889*
207	Stadtteil 7 WK VII	01.01.2020	598	28	561	5	4	44	*530*
		01.01.2021	606	26	571	5	4	40	*551*
		01.01.2022	597	30	554	6	7	42	*553*

Nr.	Stadtteil/Ortsteil		Kraftfahrzeuge					An-hänger	*KFZ je 1.000 Einwohner*
			insgesamt	davon					
				Krafträder	PKW		Nutzfahrzeuge		
					privat	gewerblich			
			Anzahl						
208	Stadtteil 8 WK VIII	01.01.2020	1.015	36	873	74	32	63	*536*
		01.01.2021	972	36	855	51	30	68	*529*
		01.01.2022	962	33	846	52	31	70	*527*
209	Stadtteil 9 WK IX	01.01.2020	533	16	425	79	13	45	*311*
		01.01.2021	522	14	414	82	12	44	*307*
		01.01.2022	524	14	411	87	12	41	*311*
210	Stadtteil 10 WK X	01.01.2020	436	17	259	127	33	62	*769*
	(mit 213)	01.01.2021	436	16	257	129	34	65	*728*
		01.01.2022	456	18	257	143	38	69	*773*
211	Stadtteil 11 Neustadt Zentrum	01.01.2020	484	25	389	44	26	36	*483*
	(mit 214)	01.01.2021	516	33	402	55	26	39	*526*
		01.01.2022	495	31	378	52	34	39	*520*
212	Stadtteil Kühnicht	01.01.2020	731	62	544	45	80	156	*918*
		01.01.2021	724	67	531	48	78	158	*918*
		01.01.2022	732	66	537	51	78	160	*924*
	Neustadt	01.01.2020	**10.007**	**434**	**8.189**	**777**	**607**	**974**	**3.017**
		01.01.2021	**9.874**	**460**	**8.076**	**734**	**604**	**977**	***552***
		01.01.2022	**9.805**	**459**	**7.977**	**748**	**621**	**991**	***537***
	Alt- und Neustadt	01.01.2020	**16.809**	**893**	**13.301**	**1.456**	**1.159**	**2.023**	***607***
		01.01.2021	**16.743**	**938**	**13.190**	**1.452**	**1.163**	**2.044**	***614***
		01.01.2022	**16.672**	**964**	**13.107**	**1.381**	**1.220**	**2.085**	***610***
301	Ortsteil Bröthen/Michalken	01.01.2020	1.169	103	909	45	112	302	*874*
		01.01.2021	1.181	108	920	41	112	311	*887*
		01.01.2022	1.183	116	913	40	114	319	*888*
401	Ortsteil Knappenrode	01.01.2020	446	27	389	8	22	104	*669*
		01.01.2021	455	28	394	9	24	105	*697*
		01.01.2022	453	29	393	9	22	105	*708*
501	Ortsteil Zeißig	01.01.2020	748	67	603	31	47	153	*767*
	(ab 2002 mit	01.01.2021	770	72	624	28	46	158	*787*
	Industriegebiet Zeißig)	01.01.2022	775	70	635	26	44	169	*797*
601	Ortsteil Schwarzkollm	01.01.2020	789	81	511	51	146	198	*995*
		01.01.2021	806	82	522	49	153	213	*1.009*
		01.01.2022	820	79	533	49	159	214	*1.009*
701	Ortsteil Dörgenhausen	01.01.2020	535	39	353	63	80	139	*779*
		01.01.2021	538	44	343	73	78	142	*795*
		01.01.2022	556	51	346	74	85	141	*801*
999	nicht zuordenbar	01.01.2020	40	1	11	15	13	6	-
		01.01.2021	66	4	34	14	14	8	-
		01.01.2022	46	4	18	12	12	9	-
	Gesamt	01.01.2020	**20.536**	**1.211**	**16.077**	**1.669**	**1.579**	**2.925**	***638***
		01.01.2021	**20.559**	**1.276**	**16.027**	**1.666**	**1.590**	**2.981**	***648***
		01.01.2022	**20.505**	**1.313**	**15.945**	**1.591**	**1.656**	**3.042**	***645***

Quelle: Kraftfahrt Bundesamt (Projektkreis Kfz-Daten/-Strukturen)